

COMPROBANTE DE INSCRIPCIÓN CATASTRAL



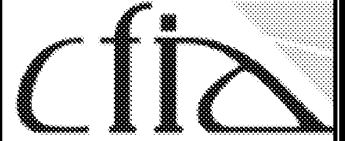
REGISTRO INMOBILIARIO
SUBDIRECCIÓN CATASTRAL

INSCRIPCIÓN No:
5-29273-2025

Fecha: 23/06/2025 16:16:45
Registrador: LAURA VARGAS CASTILLO
D4EC7DBD7DC6D1B9E0A643C8ECD4836E

La provisionalidad de este documento está sujeta a lo establecido en el artículo 151 del Reglamento General del Registro Inmobiliario.

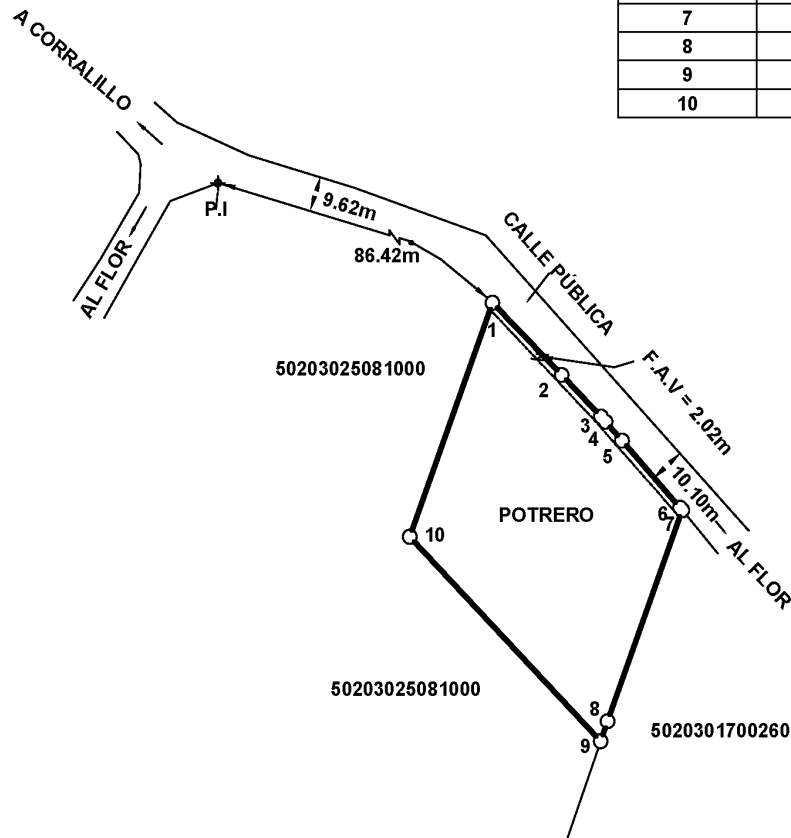
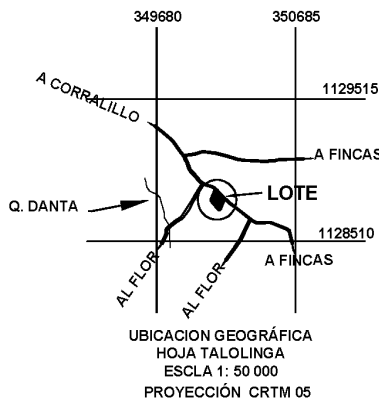
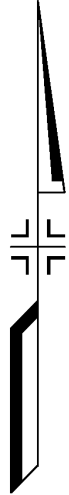
Catastro Nacional
2025-10792-C
19/06/2025 09:16:30
REINGRESO NORMAL



Contrato 1177539
Fecha 18/06/2025
Visado CFIA

ENTERO TOPOGRAFIA 598006214
ENTERO TOPOGRAFIA 598004394

N



COORDENADAS		
Punto	Este	Norte
1	350109.87	1128875.13
2	350129.83	1128854.85
3	350141.16	1128843.14
4	350142.52	1128841.67
5	350147.24	1128836.37
6	350163.98	1128817.52
7	350164.65	1128816.77
8	350143.09	1128757.47
9	350141.10	1128751.84
10	350086.02	1128809.34

NOTAS

LEVANTAMIENTO CON GPS DE DOBLE FRECUENCIA MARCA SOKKIA GRX 3, METODO RTK

Exactitud Relativa +/- 0.03m
Exactitud absoluta +/- 0.10m
Escala del Mapa Catastral 1: 5000
Epoca 2005.83, Datum CR05, Proyección CR TM05

MODIFICA EL PLANO CATASTRADO G-29806-2022
ESTE PLANO SERVIRÁ ÚNICAMENTE PARA REALIZAR EL MOVIMIENTO REGISTRAL, UNA VEZ REALIZADO EL FRACCIONAMIENTO RESPECTIVO, EL PLANO SURTIRÁ LOS EFECTOS JURÍDICOS CORRESPONDIENTES DESDE LA FECHA DE SU INSCRIPCIÓN EN LA SUBDIRECCIÓN CATASTRAL

FRENTE A CALLE PÚBLICA DE VÉRTICE 1 A 7 = 80.06m

F.A.V = Futura Ampliación Vial

UBICADO EN CORRALILLO DISTRITO : 03 SAN ANTONIO CANTÓN : 02 NICOYA PROVINCIA: 05 GUANACASTE	PARA SEGREGAR
	PARTE DE FINCA FOLIO REAL N° 5 250810-000 IDENTIFICADOR PREDIAL N° 50203025081000 AREA SEGUN REGISTRO 39457 m ²
ESCALA 1:2000	FECHA: 06 FEBRERO 2025
PROTOCOLO 23188 FOLIO 146	

AREA = 5001 m²

CARLOS
BARRANTES
JIMENEZ (FIRMA)

Firmado digitalmente
por CARLOS BARRANTES
JIMENEZ (FIRMA)
Fecha: 2025.05.26
16:48:31 -06'00'

CARLOS BARRANTES JIMÉNEZ
ING. TOPOGRAFO IT-20421