


MUNICIPALIDAD DE NICOYA 	PLIEGO DE CONDICIONES	NÚMERO: MN-CP-001-2026
	PROCEDIMIENTO: CONCURSO PÚBLICO – FONDOS PROVENIENTES DE RECUPERACIONES	FINANCIAMIENTO: FONDO DE PREINVERSIÓN DEL MINISTERIO DE PLANIFICACIÓN NACIONAL Y POLÍTICA ECONÓMICA

Municipalidad de Nicoya, Guanacaste




Concurso público MN-CP-001-2026 (Etapa 1: Antecedentes Preliminares)

PLIEGO DE CONDICIONES

“Servicios profesionales para la elaboración del Plan regulador costero del litoral pacífico del cantón de Nicoya”

Fondo de Preinversión del Ministerio de Planificación Nacional y Política Económica


Nicoya, 27 de enero de 2026

 <p>MUNICIPALIDAD DE NICOYA</p>	<p>PLIEGO DE CONDICIONES</p>	<p>NÚMERO: MN-CP-001-2026</p>
	<p>PROCEDIMIENTO: CONCURSO PÚBLICO – FONDOS PROVENIENTES DE RECUPERACIONES</p>	<p>FINANCIAMIENTO: FONDO DE PREINVERSIÓN DEL MINISTERIO DE PLANIFICACIÓN NACIONAL Y POLÍTICA ECONÓMICA</p>


GLOSARIO DE TÉRMINOS

Los siguientes términos, ya sea en este **PLIEGO DE CONDICIONES**, en los formularios o en los Términos de Referencia, se entenderán de la siguiente manera:

- a) **ADJUDICATARIO:** Empresa consultora a la cual se le adjudica la realización del estudio denominado “*Contratación de servicios profesionales Servicios profesionales para la elaboración del Plan regulador costero del litoral pacifico del cantón de Nicoya*”.
- b) **ANTECEDENTES PRELIMINARES:** El conjunto de la información suministrada, de conformidad con el presente pliego de condiciones, y presentada por las Firmas Consultoras interesadas en participar en este Concurso Público.
- c) **BENEFICIARIO:** La Municipalidad de Nicoya como ente solicitante del Fondo de Preinversión de MIDEPLAN, conforme lo estipula el Reglamento del Fondo de Preinversión.
- d) **COMISIÓN CALIFICADORA:** Grupo técnico compuesto por funcionarios de la Municipalidad de Nicoya, nombrada por el Alcalde Municipal para realizar las labores de calificación de las firmas concursantes. Podrá incluir profesionales externos de la organización, que sean pertinentes de acuerdo con su experiencia, para que brinde opinión sobre la evaluación de las firmas concursantes.
- e) **COMISIÓN DE SUPERVISIÓN TECNICA:** Grupo técnico compuesto por funcionarios de la Municipalidad de Nicoya, nombrada por el Alcalde Municipal, encargada de la revisión, planteamiento de observaciones de los informes resultantes del proyecto y la aprobación de estos.
- f) **ESTUDIO:** El estudio denominado “*Contratación de servicios profesionales Servicios profesionales para la elaboración del Plan regulador costero del litoral pacifico del cantón de Nicoya*”.
- g) **FONDO:** El Fondo de Preinversión del Ministerio de Planificación Nacional y Política Económica.
- h) **INVU:** Instituto Nacional de Vivienda y Urbanismo


 <p>MUNICIPALIDAD DE NICOYA</p>	PLIEGO DE CONDICIONES	NÚMERO: MN-CP-001-2026
	PROCEDIMIENTO: CONCURSO PÚBLICO – FONDOS PROVENIENTES DE RECUPERACIONES	FINANCIAMIENTO: FONDO DE PREINVERSIÓN DEL MINISTERIO DE PLANIFICACIÓN NACIONAL Y POLÍTICA ECONÓMICA

- i) **LGCP:** Ley General de Contratación Pública, No.9986. La cual aplicará de forma supletoria cuando Reglamento del Fondo de Preinversión no cite algún aspecto respecto alguna de las etapas del proceso de contratación.
- j) **LEY:** La Ley Contrato de Préstamo con el BID para IV Etapa Programa de Preinversión, No. 7376 de 23 de febrero de 1994, publicada en La Gaceta No. 51 de 14 de marzo de 1994.
- k) **MIDEPLAN:** Ministerio de Planificación Nacional y Política Económica
- l) **MIVAH:** Ministerio de Vivienda y Asentamientos Humanos
- m) **MUNICIPALIDAD:** Municipalidad de Nicoya.
- n) **OFERENTE:** Personas jurídicas, unión de sociedades en consorcio o Instituciones que se dedican a la prestación de servicios, acordes con la naturaleza del estudio objeto de este pliego de condiciones, inscrita en el “*Registro de Consultores*” del FONDO.
- o) **OFERENTE PRESELECCIONADO:** El oferente que obtuvo una calificación superior o igual a la nota mínima establecida en el pliego de condiciones para la primera etapa de ANTECEDENTES PRELIMINARES, que fue invitado por la ADMINISTRACIÓN para participar en la segunda etapa del proceso de contratación.
- p) **OFERTA:** Es la propuesta formal presentada por el OFERENTE, en la primera etapa “ANTECEDENTES PRELIMINARES” del proceso de contratación que contiene la información técnica, de acuerdo con los requisitos de admisibilidad del pliego de condiciones para verificar su cumplimiento e idoneidad, con lo cual se determinará si puede continuar en la segunda etapa del proceso.
- q) **OFERTA ECONÓMICA:** Es el detalle del precio cotizado por los servicios requeridos para el desarrollo del estudio “*Contratación de servicios profesionales Servicios profesionales para la elaboración del Plan regulador costero del litoral pacifico del cantón de Nicoya*”, el cual deberá incluir el desglose porcentual y presupuesto detallado que solicitará la MUNICIPALIDAD en la segunda etapa del proceso de contratación.
- r) **OFERTA TÉCNICA:** Es el conjunto de la información técnica suministrada por los

MUNICIPALIDAD DE NICOYA 	PLIEGO DE CONDICIONES	NÚMERO: MN-CP-001-2026
	PROCEDIMIENTO: CONCURSO PÚBLICO – FONDOS PROVENIENTES DE RECUPERACIONES	FINANCIAMIENTO: FONDO DE PREINVERSIÓN DEL MINISTERIO DE PLANIFICACIÓN NACIONAL Y POLÍTICA ECONÓMICA

OFERENTES PRESELECCIONADOS, de acuerdo con las condiciones del pliego de condiciones que solicitará la MUNICIPALIDAD en la segunda etapa del proceso de contratación.

- s) **PLIEGO DE CONDICIONES:** Constituye el reglamento específico de la contratación que se promueve y se entienden incorporadas a su clausulado todas las normas jurídicas, principios constitucionales aplicables al respectivo procedimiento, así como los requerimientos técnicos, administrativos y legales, incorporadas conforme el Reglamento del Fondo de Preinversión.
- t) **PROVEEDURIA MUNICIPAL:** Departamento encargado de las adquisiciones y contrataciones de la Municipalidad de Nicoya.
- u) **RLGCP:** Reglamento a la Ley General de Contratación Pública, Decreto Ejecutivo N°43808, del 22 de noviembre de 2022, publicado en el Alcance N°258 de la Gaceta N°229, el cual aplicará de forma supletoria cuando Reglamento del Fondo de Preinversión no cite algún aspecto respecto alguna de las etapas del proceso de contratación.
- v) **REGLAMENTO:** El Reglamento del Fondo de Preinversión, según Decreto Ejecutivo No.24658-PLAN de 21 de setiembre de 1995, publicado en la Gaceta No. 191 de 9 de octubre de 1995, reformado mediante Decreto Ejecutivo No.44465 del 30 de noviembre de 2023, publicado en el Alcance No.103 de La Gaceta No.98 del 31 de mayo de 2024.
- w) **TÉRMINOS DE REFERENCIA:** Descripción detallada de los objetivos generales y específicos, alcance del estudio y de las diferentes actividades que deberán llevarse a cabo en el desarrollo del estudio requerido.

 <p>MUNICIPALIDAD DE NICOYA</p>	PLIEGO DE CONDICIONES	NÚMERO: MN-CP-001-2026
	PROCEDIMIENTO: CONCURSO PÚBLICO – FONDOS PROVENIENTES DE RECUPERACIONES	FINANCIAMIENTO: FONDO DE PREINVERSIÓN DEL MINISTERIO DE PLANIFICACIÓN NACIONAL Y POLÍTICA ECONÓMICA

INTRODUCCIÓN

En el presente **PLIEGO DE CONDICIONES** establece los lineamientos generales correspondiente a la **primera etapa del Concurso Público** para la realización del estudio *“Contratación de servicios profesionales Servicios profesionales para la elaboración del Plan regulador costero del litoral pacifico del cantón de Nicoya”*. Este procedimiento consta dos etapas: La primera, objeto de este documento, tiene como finalidad la **Preselección o Elegibilidad de los OFERENTES O CONSULTORES**, los cuales serán considerados para la segunda etapa de la contratación.

En el presente documento se definen los aspectos esenciales del concurso y se brindan instrucciones claras para el llenado de los formularios y formatos incluidos en los anexos. La entrega de estos formularios es obligatoria, con el fin de uniformar la presentación de la información solicitada por la **MUNICIPALIDAD**.


Los requisitos y las condiciones aquí descritos conservan su validez y aplicabilidad para la segunda etapa del concurso.

Este Concurso Público se enmarca en los lineamientos establecidos en el Anexo B del “CONTRATO DE PRÉSTAMO” suscrito entre el Gobierno de Costa Rica y el Banco Interamericano de Desarrollo (BID) No. 569/OC-CR, aprobado por la Ley del Fondo de Preinversión (No. 7376 del 23 de febrero de 1994) y su Reglamento (Decreto Ejecutivo No.24658-PLAN del 21 de setiembre de 1995).

Este **PLIEGO DE CONDICIONES** proporciona las bases para la evaluación de las firmas consultoras interesadas en participar en el Concurso, así como una metodología estandarizada (ver Anexo No. 3) que permitirá a la **MUNICIPALIDAD** realizar el análisis de la información aportada por cada participante, garantizando una evaluación objetiva, uniforme y transparente, de cara a la selección de las firmas que serán invitadas a presentar propuestas en la etapa siguiente.

Durante todo el proceso de concurso y en la ejecución del contrato, el **FONDO** ejercerá funciones de supervisión, conforme a la legislación vigente en la materia.

La contratación de los consultores se realizará mediante **Concurso Público**, gestionado por la **MUNICIPALIDAD** con la aprobación del **FONDO**, en cumplimiento de lo establecido por la Ley No. 7376 de 23 de febrero de 1994 y el Reglamento Decreto Ejecutivo No. 24658-PLAN de 21 de setiembre de 1995.

 <p>MUNICIPALIDAD DE NICOYA</p>	PLIEGO DE CONDICIONES	NÚMERO: MN-CP-001-2026
	PROCEDIMIENTO: CONCURSO PÚBLICO – FONDOS PROVENIENTES DE RECUPERACIONES	FINANCIAMIENTO: FONDO DE PREINVERSIÓN DEL MINISTERIO DE PLANIFICACIÓN NACIONAL Y POLÍTICA ECONÓMICA

CONDICIONES GENERALES

I. OBJETO DEL CONCURSO

El objetivo de este concurso es la contratación de servicios profesionales especializados para la elaboración del estudio denominado “*Contratación de servicios profesionales para la elaboración del Plan regulador costero del litoral pacífico del cantón de Nicoya*”, conforme a los lineamientos, requisitos y especificaciones establecidos en el presente PLIEGO DE CONDICIONES.

La contratación se orienta a seleccionar a un OFERENTE con la capacidad técnica y profesional necesaria para desarrollar el estudio en cumplimiento con los criterios normativos, ambientales, territoriales y de planificación exigidos por la legislación nacional y los instrumentos de financiamiento vigentes.

II. CARACTERÍSTICAS DEL CONCURSO PÚBLICO


Sólo se pueden contratar servicios profesionales de OFERENTES que estén inscritos en el “*Registro de Consultores*” del FONDO, según las disposiciones del REGLAMENTO y cumplan además con todos los requisitos y condiciones establecidos en los PROCEDIMIENTOS DE CONTRATACIÓN DEL FONDO.

El presente Concurso Público se desarrolla bajo el sistema de precalificación y se regirá por lo estipulado en este *Pliego de Condiciones*, en la LEY, en el REGLAMENTO, y supletoriamente por lo dispuesto en la LGCP y el RLCP para licitaciones menores.

La participación en el concurso no está restringida a oferentes de un origen específico, por lo que podrán participar tanto oferentes nacionales como internacionales, ya sea de manera individual o mediante la conformación de un consorcio.

El Concurso Público establecido en este documento constará de dos etapas, las cuales se describen a continuación:

La Primera Etapa: Inicia con la convocatoria a los potenciales OFERENTES para presentar los ANTECEDENTES PRELIMINARES del presente concurso, lo cual se realizará por medio de la publicación de un aviso en el Diario Oficial La Gaceta, en la página web y redes sociales de la MUNICIPALIDAD, así como en el tablero de anuncios de la plataforma del Sistema Integrado de Compras Públicas (SICOP).

 <p>MUNICIPALIDAD DE NICOYA</p>	PLIEGO DE CONDICIONES	NÚMERO: MN-CP-001-2026
	PROCEDIMIENTO: CONCURSO PÚBLICO – FONDOS PROVENIENTES DE RECUPERACIONES	FINANCIAMIENTO: FONDO DE PREINVERSIÓN DEL MINISTERIO DE PLANIFICACIÓN NACIONAL Y POLÍTICA ECONÓMICA

El objeto del presente Concurso es precalificar a los OFERENTES en capacidad técnica y financiera para llevar a cabo el ESTUDIO, a fin de seleccionar aquellos a los cuales se invitará a presentar propuestas formales en la segunda etapa.

La COMISIÓN CALIFICADORA será la responsable de analizar y evaluar las ofertas presentadas y dictaminar lo que corresponda, así como la encargada de llevar a cabo el procedimiento y proporcionar la información relacionada con este concurso. Además, atenderá consultas por escrito enviadas de forma digital sobre algún aspecto del PLIEGO DE CONDICIONES y sus anexos, las cuales deberán ser presentadas dentro del plazo de tres días hábiles siguientes a la publicación del PLIEGO DE CONDICIONES, según lo previsto en el artículo 93 del RLGCP para licitaciones menores.

Con base en la documentación presentada por los OFERENTES, la COMISIÓN CALIFICADORA les otorgará un puntaje que a su vez servirá para preseleccionar de (2) dos a (6) seis OFERENTES, a los cuales oportunamente le invitará a una segunda fase del Concurso Público para presentar propuestas formales para con ellas llevar a cabo el proceso de calificación y selección final.


La COMISIÓN CALIFICADORA contará con un plazo no mayor de diez (10) días hábiles, contados a partir del día siguiente al vencimiento del plazo para la presentación de los ANTECEDENTES PRELIMINARES, para emitir la determinación de los OFERENTES elegibles.

Los resultados de esta evaluación serán comunicados individualmente a cada OFERENTE mediante los medios de notificación previamente señalados en su oferta, indicando expresamente si ha resultado preseleccionado o no preseleccionado para continuar en la Segunda Etapa del concurso.

La Segunda Etapa: Inicia con el requerimiento de ofertas técnicas y económicas a los OFERENTES PRESELECCIONADOS, mediante el correspondiente PLIEGO DE CONDICIONES de la segunda etapa, con lo cual deberán los OFERENTES remitir de forma electrónica el documento de la propuesta técnica, sin indicación de costos, y el documento contendrá el costo propuesto por los servicios.

La MUNICIPALIDAD, por medio de la COMISIÓN CALIFICADORA, analizará las propuestas técnicas y establecerá el orden de mérito correspondiente. La negociación contractual se iniciará con el OFERENTE que haya presentado la mejor propuesta técnica, de acuerdo con dicho orden.

La oferta económica deberá presentarse en un **archivo encriptado y protegido con contraseña**. Esta contraseña solo deberá ser remitida por el OFERENTE si su propuesta técnica resulta declarada elegible y cuando así le sea expresamente requerido por la MUNICIPALIDAD. En consecuencia, la apertura del

 MUNICIPALIDAD DE NICOYA	PLIEGO DE CONDICIONES	NÚMERO: MN-CP-001-2026
	PROCEDIMIENTO: CONCURSO PÚBLICO – FONDOS PROVENIENTES DE RECUPERACIONES	FINANCIAMIENTO: FONDO DE PREINVERSIÓN DEL MINISTERIO DE PLANIFICACIÓN NACIONAL Y POLÍTICA ECONÓMICA

documento económico se efectuará únicamente tras la entrega de la contraseña correspondiente, levantándose para tal efecto el acta respectiva. La propuesta económica así abierta será utilizada como base para el proceso de negociación contractual.

Los documentos económicos de los demás oferentes permanecerán encriptados y, en caso de lograrse un acuerdo con el primer consultor, serán devueltos sin abrir a sus respectivos oferentes. Si no se alcanzara un acuerdo con el primer consultor sobre las condiciones contractuales, se le notificará formalmente el resultado y se procederá a negociar con el segundo oferente, y así sucesivamente hasta llegar a un acuerdo satisfactorio para la MUNICIPALIDAD.

Los resultados de la adjudicación final del presente Concurso Público serán debidamente publicados en el Diario Oficial La Gaceta.

III. PLAZO PARA LA PRESENTACIÓN DE LAS OFERTAS


El plazo para la presentación de las ofertas vence a las **14:00 horas de Costa Rica (GMT-6) del 09 de marzo del 2026.**

No se recibirán ofertas fuera del plazo máximo establecido para su recepción. No se considera dentro del plazo de recepción de ofertas los días feriados o vacaciones colectivas dadas a nivel institucional que se encuentre dentro de ese periodo.

IV. RECEPCIÓN DE DOCUMENTOS:

La documentación de la OFERTA debe contener la información solicitada en el presente PLIEGO DE CONDICIONES, y presentarse conforme a lo siguiente:

- 4.1.** El OFERENTE deberá suministrar la información completa en su OFERTA, de forma que permita su análisis y estudio comparativo para efectos de adjudicación. Toda la documentación deberá presentarse en idioma español, con la totalidad de sus páginas numeradas y debidamente ordenadas. En caso de que la MUNICIPALIDAD tenga dudas respecto a la veracidad de algún documento o las características indicadas, podrá solicitar la subsanación correspondiente; de persistir la duda, la OFERTA no será admitida al concurso.
- 4.2.** El OFERENTE deberá limitarse a presentar únicamente la información expresamente requerida en este PLIEGO DE CONDICIONES y relacionada con el objeto de estudio a contratar, absteniéndose de adjuntar documentación ajena al mismo.


 <p>MUNICIPALIDAD DE NICOYA</p>	<p>PLIEGO DE CONDICIONES</p>	<p>NÚMERO: MN-CP-001-2026</p>
	<p>PROCEDIMIENTO: CONCURSO PÚBLICO – FONDOS PROVENIENTES DE RECUPERACIONES</p>	<p>FINANCIAMIENTO: FONDO DE PREINVERSIÓN DEL MINISTERIO DE PLANIFICACIÓN NACIONAL Y POLÍTICA ECONÓMICA</p>

- 4.3. La recepción de ofertas se realizará **únicamente** por medio de correo electrónico, incluyendo toda la documentación de respaldo, a la dirección electrónica proveeduria@municoya.go.cr
- 4.4. En el envío de la propuesta, el OFERENTE deberá identificar en el asunto del correo electrónico el número de concurso y su nombre o razón social.
- 4.5. Las OFERTAS deberán presentarse únicamente en formato digital, en un archivo PDF que garantice la inviolabilidad de la información. No se recibirán ofertas en formato físicos.
- 4.6. Los documentos remitidos deberán contar con la firma digital de la persona que ostente la representación legal del OFERENTE, con la investidura suficiente para obligar a la consultora ante los requerimientos de la presente contratación.
- 4.7. Se recomienda al OFERENTE integrar toda la documentación en un solo archivo, procurando que las firmas digitales incorporadas no aparezcan como imágenes, sino como firmas válidas verificables.
- 4.8. En los casos en que algún documento haya sido firmado digitalmente por una persona distinta al representante legal del OFERENTE, dicho documento deberá remitirse en un archivo independiente, dentro de una carpeta comprimida, para facilitar la validación de la firma digital.
- 4.9. La firma digital deberá cumplir con los requisitos de integridad, autenticidad y validez temporal establecidos en la Ley de Certificados, Firmas Digitales y Documentos Electrónicos, No.8454. La verificación se realizará mediante el sistema *Central Directo* del Banco Central de Costa Rica.
- 4.10. Una vez finalizado el plazo para recibir las ofertas, la COMISIÓN CALIFICADORA, levantará un acta de apertura en la cual consignará los datos de las OFERTAS recibidas, misma que será remitida para conocimiento de los OFERENTES.

V. DOCUMENTOS QUE DEBEN APORTARSE PARA LA PRESELECCIÓN DE LOS OFERENTES

Para la evaluación de la elegibilidad, los OFERENTES deberán aportar la documentación solicitada en el presente PLIEGO DE CONDICIONES, así como los documentos que se detallan a continuación:

- 5.1. Carta de presentación del OFERENTE, firmada por su representante legal.

 <p>MUNICIPALIDAD DE NICOYA</p>	PLIEGO DE CONDICIONES	NÚMERO: MN-CP-001-2026
	PROCEDIMIENTO: CONCURSO PÚBLICO – FONDOS PROVENIENTES DE RECUPERACIONES	FINANCIAMIENTO: FONDO DE PREINVERSIÓN DEL MINISTERIO DE PLANIFICACIÓN NACIONAL Y POLÍTICA ECONÓMICA

5.2. Declaración expresa de que la OFERTA tendrá una vigencia mínima de ciento cincuenta (150) días naturales contados a partir de la apertura de las ofertas.

5.3. Licencia comercial vigente emitida por la Municipalidad donde el OFERENTE tenga registrada la actividad comercial. En el caso de empresas extranjeras sin domicilio en el país, deberá aportarse un compromiso escrito de obtener la licencia en caso de resultar adjudicatarias.

5.4. Permiso sanitario de funcionamiento vigente emitido por el Ministerio de Salud a nombre del OFERENTE. En caso de consorcios, cada empresa consorciada deberá presentar su permiso. En el caso de empresas extranjeras sin domicilio en el país, deberá presentarse el compromiso de obtenerlo en caso de resultar adjudicatarias.

5.5. Copia del Acta Constitutiva de la empresa oferente o certificación literal vigente emitida por el Registro Nacional. En el caso de oferentes extranjeros, se deberá presentar el documento equivalente emitido en el país de origen, debidamente apostillado. En caso de consorcios, cada persona jurídica consorciada deberá presentar el documento correspondiente.

5.6. Certificación de personería jurídica vigente que acredite que la empresa se encuentra debidamente constituida y que identifique expresamente al representante legal autorizado para firmar la oferta, indicando el poder con el que cuenta.

5.6.1. Si el documento es emitido por el Registro Nacional, su vigencia será de quince (15) días naturales.


5.6.2. Si es emitido por un notario público, su vigencia será de un (1) mes.

5.6.3. En caso de oferentes extranjeros, deberá presentarse la certificación equivalente emitida por el país de origen, debidamente apostillada.


5.6.4. Si la persona firmante no está incluida en la personería, deberá adjuntarse poder debidamente formalizado por el representante legal, en el que se indiquen de manera expresa las potestades conferidas y su relación con el presente concurso público.

5.7. Declaración jurada firmada por el representante legal, en la cual deberá constar, al menos lo siguiente:

5.7.1. Que la presentación de la OFERTA constituye manifestación de voluntad de contratar, con pleno sometimiento al presente PLIEGO DE CONDICIONES, y aceptación de la vigencia mínima de la OFERTA tanto para la primera como para la segunda etapa del concurso.

MUNICIPALIDAD DE NICOYA 	PLIEGO DE CONDICIONES	NÚMERO: MN-CP-001-2026
	PROCEDIMIENTO: CONCURSO PÚBLICO – FONDOS PROVENIENTES DE RECUPERACIONES	FINANCIAMIENTO: FONDO DE PREINVERSIÓN DEL MINISTERIO DE PLANIFICACIÓN NACIONAL Y POLÍTICA ECONÓMICA

- 5.7.2. Que conoce y acata toda la normativa aplicable a este tipo de concursos.
- 5.7.3. Que cuenta con experiencia y conocimiento en las disciplinas requeridas para la ejecución del ESTUDIO.
- 5.7.4. Que los estudios aportados como experiencia corresponden a trabajos elaborados por el OFERENTE y no a los profesionales de forma individual.
- 5.7.5. Que se compromete a contar con los profesionales requeridos en los perfiles descritos en este PLIEGO DE CONDICIONES, quienes serán evaluados en la segunda etapa del concurso.
- 5.7.6. Que reconoce que el OFERENTE será el único responsable en calidad de patrono y cumplirá con las disposiciones legales y reglamentarias laborales vigentes en Costa Rica, liberando de toda responsabilidad a la MUNICIPALIDAD.
- 5.7.7. Que acepta los procedimientos de pago, control, supervisión y evaluación que se establezcan para la ejecución del ESTUDIO.
- 5.7.8. Que, en caso de resultar adjudicatario, utilizará sin excepción todos los insumos desarrollados o en desarrollo por la MUNICIPALIDAD para la elaboración del Plan Regulador.
- 5.7.9. Que, en caso de resultar adjudicatario, utilizará la normativa vigente aplicable, tanto la citada en el PLIEGO DE CONDICIONES como aquella que afecte directamente la elaboración del estudio, aunque no esté expresamente indicada.
- 5.7.10. Que durante la ejecución del contrato permitirá la participación directa de representantes de la MUNICIPALIDAD en la elaboración de los estudios, así como en la recepción a satisfacción de los productos, requisito indispensable para los trámites de pago.
- 5.7.11. Que todos los productos generados serán propiedad de la MUNICIPALIDAD, conforme a lo dispuesto en los artículos 4 inciso h) y 6 de la Ley de Derechos de Autor N.º 6683.
- 5.7.12. Que los mapas utilizados deberán ajustarse a la normativa técnica vigente emitida por el Instituto Geográfico Nacional, SETENA e INVU, garantizando la uniformidad de los productos.
- 5.7.13. Que todos los documentos, mapas, tablas y bases de datos generados durante el ESTUDIO deberán ser incluidos en los informes correspondientes.
- 5.7.14. Que, en caso de comprobarse falsedad en la información suministrada, acepta la aplicación de la sanción administrativa correspondiente, incluida la anulación del puntaje obtenido, además de responder por los daños y perjuicios ocasionados.
- 5.7.15. Que no se encuentra dentro de las prohibiciones que impiden participar a miembros del Comité Directivo del FONDO, funcionarios de MIDEPLAN ni de la MUNICIPALIDAD, ni a quienes hubieren ocupado dichos cargos en los seis meses previos al Convenio de Transferencia.

 <p>MUNICIPALIDAD DE NICOYA</p>	PLIEGO DE CONDICIONES	NÚMERO: MN-CP-001-2026
	PROCEDIMIENTO: CONCURSO PÚBLICO – FONDOS PROVENIENTES DE RECUPERACIONES	FINANCIAMIENTO: FONDO DE PREINVERSIÓN DEL MINISTERIO DE PLANIFICACIÓN NACIONAL Y POLÍTICA ECONÓMICA

- 5.7.16. Que no se encuentra dentro de las prohibiciones establecidas para consultores, socios o empleados que sean o hayan sido funcionarios públicos relacionados con el FONDO en los seis meses previos al concurso.
- 5.7.17. Que no se encuentra inhabilitado para contratar con la Administración Pública, conforme a lo dispuesto en el Capítulo V de la LGCP y el artículo 29 de la misma.
- 5.7.18. Que se encuentra al día con sus obligaciones ante la CCSS, FODESAF y tributos nacionales al momento de presentar su oferta y durante todas las etapas del concurso.
- 5.7.19. Que no participará de ningún modo en la ejecución, operación o financiamiento del proyecto resultante del ESTUDIO de preinversión, prohibición que se extiende a consultores filiales o subsidiarias de empresas proveedoras de bienes y servicios.
- 5.7.20. Que todas las declaraciones juradas presentadas en esta primera etapa mantendrán su validez para la segunda etapa y para la ejecución contractual en caso de adjudicación.

En caso de ofertas en consorciado todos los consorciados deberán aportar declaración jurada.

5.8. Constancia de inscripción vigente en el Registro de Consultores del FONDO, de conformidad con el artículo 58 del REGLAMENTO, con validez de tres (3) años desde su emisión.


5.9. Información Financiera del OFERENTE, mediante la presentación de los estados financieros certificados por contador autorizado correspondientes a los dos últimos períodos. Los estados deberán incluir, al menos: *Estado consolidado de flujo de efectivo, Balance general consolidado, Estado consolidado de resultados, Estado consolidado de cambios en el patrimonio.* Conforme lo requerido en el **Anexo No.1** “Instructivo para la presentación de la información financiera del oferente”.

5.10. Documentación solicitada en el **Anexo No.2:** “Formularios y Formatos”, y respaldo conforme el **Anexo No.3** “Metodología para la declaración de elegibilidad de los consultores”:

5.10.1 Formulario FP-10: Información básica de la empresa consultora (Anexo #2).

5.10.2 Formulario FP-20: Experiencia del consultor en la elaboración y ejecución de estudios (Anexo #2).

5.11. Información adicional, aclaraciones, excepciones o comentarios sobre los TÉRMINOS DE REFERENCIA, que el OFERENTE considere pertinente, junto con cualquier otra información requerida en el presente PLIEGO DE CONDICIONES.

 <p>MUNICIPALIDAD DE NICOYA</p>	PLIEGO DE CONDICIONES	NÚMERO: MN-CP-001-2026
	PROCEDIMIENTO: CONCURSO PÚBLICO – FONDOS PROVENIENTES DE RECUPERACIONES	FINANCIAMIENTO: FONDO DE PREINVERSIÓN DEL MINISTERIO DE PLANIFICACIÓN NACIONAL Y POLÍTICA ECONÓMICA

VI. SUBCONTRATACIONES

El **OFERENTE** podrá subcontratar hasta en un 50% del monto adjudicado según los términos de la LGCP. En caso de que se determine que aplicará la subcontratación, el oferente deberá presentar la documentación en la segunda etapa del concurso, en la oferta técnica y económica.

En el caso de personas jurídicas la declaración jurada deberá indicar al menos: el nombre de la persona jurídica, cédula jurídica, descripción del trabajo que realizará y el porcentaje al que corresponde dicha subcontratación. Asimismo, deberá presentar de cada persona jurídica subcontratada una certificación de los titulares del capital social y la personaría jurídica, ambos documentos vigentes a la fecha de apertura.

En caso de que subcontratación que incluya personas físicas (entiéndase que los profesionales que no se encuentren en la planilla del OFERENTE, se considerará subcontratación) deberá indicarse en la declaración jurada al menos: el nombre de la persona física subcontratada, cédula de identidad, descripción del trabajo que realizará, el grado académico y el porcentaje al que corresponde dicha subcontratación, los atestados respectivos, las tareas asignadas, en la segunda etapa.

Todos los subcontratados deberán presentar una declaración jurada que indique no le alcanzan las prohibiciones para contratar con la Administración Pública según lo establecido en el Capítulo V sobre el Régimen de Prohibiciones y la declaración jurada establecida en el artículo 29 de la LGCP.


Todos los subcontratados deben estar incorporados en el Registro de Consultores del FONDO, ya sea personas físicas o jurídicas.

Asimismo, de cada subcontratado se verificará que cumplan con todos los requisitos relacionados con estar inscritos, activos y al día ante la C.C.S.S., Ministerio de Hacienda, FODESAF e impuesto personas jurídicas del Registro Nacional, este último en caso de ser personas jurídicas.

VII. CONDICIONES DE ADMISIBILIDAD

Se considerarán admisibles únicamente aquellas ofertas que cumplan con las siguientes condiciones, aplicables tanto a oferentes nacionales como internacionales:

7.1 El OFERENTE deberá acreditar al menos tres años de experiencia en la elaboración de Planes Reguladores, conforme al formulario FP-20 (Anexo 2).

 <p>MUNICIPALIDAD DE NICOYA</p>	PLIEGO DE CONDICIONES	NÚMERO: MN-CP-001-2026
	PROCEDIMIENTO: CONCURSO PÚBLICO – FONDOS PROVENIENTES DE RECUPERACIONES	FINANCIAMIENTO: FONDO DE PREINVERSIÓN DEL MINISTERIO DE PLANIFICACIÓN NACIONAL Y POLÍTICA ECONÓMICA

7.2 El OFERENTE deberá encontrarse registrado ante la SETENA como consultor ambiental. Esta condición será verificada en el Registro de Consultores disponible en el sitio web oficial de dicha institución: <https://portal.setena.go.cr/Consultors>.

En caso de que el OFERENTE no se encuentre registrado, podrá designar a la persona profesional responsable de los trámites ante SETENA, quien sí deberá estar debidamente inscrita. En tal supuesto, la oferta deberá incluir:

- La indicación expresa de que la gestión ante SETENA será asumida por esa persona profesional.
- Una declaración jurada firmada por dicho profesional, en la que se comprometa a asumir íntegramente la tramitología desde el inicio hasta la conclusión de los estudios, a fin de garantizar la aprobación del Plan Regulador objeto del presente CONCURSO.

En caso de ofertas presentadas en consorcio, al menos uno de los consorciados deberá cumplir con lo dispuesto en este punto (7.2), lo cual deberá quedar acreditado en el acuerdo consorcial.


7.3 El OFERENTE deberá presentar al menos una copia de resolución emitida por SETENA que respalde la aprobación de la integración total de la variable ambiental en Planes Reguladores, obtenida en los últimos dieciocho (18) años. Para oferentes internacionales, se aceptará la resolución equivalente emitida por el órgano competente en su país de origen.

Si en la resolución de SETENA no se identifica expresamente al OFERENTE como responsable del estudio, deberá adjuntar una certificación emitida por la Municipalidad, empresa o institución contratante, que confirme su participación y haga referencia a los datos básicos del estudio.


7.4 El OFERENTE deberá aportar al menos dos constancias, cartas o certificaciones emitidas por Municipalidades (o el órgano competente en su país de origen) que acrediten su participación en procesos de consulta y participación ciudadana asociados a Planes Reguladores durante los últimos ocho (8) años. Estas certificaciones deberán indicar, de forma específica, la participación en talleres comunitarios y/o audiencias públicas.

7.5 En la SEGUNDA ETAPA del CONCURSO, el OFERENTE deberá proponer un equipo de trabajo integrado, como mínimo, por los siguientes profesionales:

Cargo	Requisitos
Director del proyecto	1. Formación académica: Grado de licenciatura en ingeniería, arquitectura, geografía, planificación o administración,

 <p>MUNICIPALIDAD DE NICOYA</p>	PLIEGO DE CONDICIONES	NÚMERO: MN-CP-001-2026
	PROCEDIMIENTO: CONCURSO PÚBLICO – FONDOS PROVENIENTES DE RECUPERACIONES	FINANCIAMIENTO: FONDO DE PREINVERSIÓN DEL MINISTERIO DE PLANIFICACIÓN NACIONAL Y POLÍTICA ECONÓMICA

(Coordinador del estudio).	<p>preferiblemente con conocimientos en planificación urbana, ordenamiento territorial o gestión de proyectos.</p> <ol style="list-style-type: none"> Colegio Profesional: Incorporación vigente al colegio profesional correspondiente, cuando así lo exija la ley. Experiencia: Participación en al menos cinco (5) proyectos realizados a partir del año 2006, en los cuales haya ejercido funciones de coordinación, administración, supervisión, planificación o desarrollo, preferiblemente en proyectos relacionados con planes reguladores, variables ambientales y/o estudios hidrogeológicos. <p>Nota: La persona que funja como directora del Proyecto podrá asumir un segundo rol dentro del equipo, siempre que cumpla con los requisitos de ambos perfiles.</p>
Equipo de trabajo	<ol style="list-style-type: none"> Integración: Al menos nueve (9) profesionales de las siguientes disciplinas: arquitectura, ingeniería civil, geografía, sociología o antropología, derecho, geología, economía, biología y agronomía Formación académica: Grado mínimo de bachiller universitario, salvo que la disciplina requiera licenciatura para el ejercicio profesional. Colegio Profesional: Incorporación vigente en el colegio profesional respectivo, cuando así lo establezca la ley. Experiencia: Al menos tres (3) años de experiencia comprobable, posteriores al año 2006, en labores de administración, supervisión, planificación y/o desarrollo, preferiblemente vinculados a planes reguladores, variables ambientales y/o estudios hidrogeológicos. Experiencia específica en planes reguladores: <ol style="list-style-type: none"> Al menos un profesional con experiencia en la elaboración del Diagnóstico Territorial. Al menos un profesional con experiencia en la elaboración de la Propuesta de Plan Regulador.

 <p>MUNICIPALIDAD DE NICOYA</p>	PLIEGO DE CONDICIONES	NÚMERO: MN-CP-001-2026
	PROCEDIMIENTO: CONCURSO PÚBLICO – FONDOS PROVENIENTES DE RECUPERACIONES	FINANCIAMIENTO: FONDO DE PREINVERSIÓN DEL MINISTERIO DE PLANIFICACIÓN NACIONAL Y POLÍTICA ECONÓMICA

	<p>5.3 Al menos un profesional con experiencia en asesoría, revisión y adopción de Planes Reguladores.</p> <p>5.4 Al menos un profesional con experiencia en la obtención de la Viabilidad Ambiental de Planes Reguladores, según la normativa vigente al momento de su elaboración.</p> <p>5.5 Al menos un profesional con experiencia en la realización de estudios hidrogeológicos, conforme a la normativa vigente al momento de su elaboración.</p>
--	--

7.6 Todas las experiencias aportadas por el OFERENTE y por su equipo deberán ser positivas, es decir, aprobadas a satisfacción y debidamente concluidas. No se aceptarán proyectos en ejecución o que carezcan de evidencia formal de aprobación.

7.7 El OFERENTE podrá presentar, desde la oferta inicial, al equipo de trabajo incluido en su planilla, o bien, comprometerse a incorporarlo únicamente en caso de resultar adjudicatario. En este último caso, deberá declarar tal condición bajo juramento en la segunda etapa del concurso. Previo a la firmeza del acto final de adjudicación, deberá acreditar documentalmente la incorporación de dicho personal en su planilla.


7.8 En caso de ofertas en consorcio se considerará la experiencia del consorciado indicado como proveedor de esta experiencia, acreditada en el acuerdo consorcial.

VIII. SISTEMA DE VALORACIÓN Y COMPARACIÓN DE ANTECEDENTES

La evaluación de las ofertas se realizará mediante una **metodología normalizada**, diseñada para garantizar un análisis objetivo, transparente y uniforme de la información presentada por los OFERENTES, asegurando así condiciones de igualdad en el proceso de declaratoria de elegibilidad.

Las etapas del proceso serán las siguientes:

8.1 La apertura de todas las ofertas recibidas se llevará a cabo en la fecha y hora previamente establecidas, una vez vencido el plazo para la recepción de los ANTECEDENTES PRELIMINARES. En dicho acto, la COMISIÓN CALIFICADORA levantará un acta en la que se

 <p>MUNICIPALIDAD DE NICOYA</p>	PLIEGO DE CONDICIONES	NÚMERO: MN-CP-001-2026
	PROCEDIMIENTO: CONCURSO PÚBLICO – FONDOS PROVENIENTES DE RECUPERACIONES	FINANCIAMIENTO: FONDO DE PREINVERSIÓN DEL MINISTERIO DE PLANIFICACIÓN NACIONAL Y POLÍTICA ECONÓMICA

consignará la información correspondiente, así como cualquier incidente relevante ocurrido durante el mismo.

8.2 Posteriormente, la COMISIÓN CALIFICADORA realizará el análisis y evaluación de los ANTECEDENTES PRELIMINARES presentados por los OFERENTES, determinando su condición de elegibilidad conforme al puntaje obtenido, de acuerdo con la metodología establecida en el **Anexo N.º 3**. Para efectos de control y seguimiento, cada sesión de trabajo será documentada en el acta respectiva.

8.3 Con base en los resultados obtenidos, la COMISIÓN CALIFICADORA elaborará un informe en el que se establecerá la declaratoria de OFERENTES PRESELECCIONADOS, los cuales serán invitados a participar en la segunda etapa del concurso.

IX. FORMULACIÓN DE CONSULTAS, ACLARACIONES Y RECURSOS

Los potenciales **OFERENTES** podrán formular **consultas y solicitar aclaraciones** dentro del plazo de **tres (3) días hábiles**, conforme a lo dispuesto en el artículo 93 del RLGCP para licitaciones menores.

Asimismo, para la interposición del **recurso de objeción** al Pliego de Condiciones, el OFERENTE contará con un plazo de **tres (3) días hábiles** siguientes a la comunicación de dicho Pliego, según lo establecido en el artículo 95 inciso b) de LGCP para licitaciones menores.


En cuanto al **recurso de revocatoria** contra el acto final, quienes hayan participado en el procedimiento tendrán un plazo de **cinco (5) días hábiles** contados a partir de la publicación del acto respectivo, conforme al artículo 99 de la LGCP para licitaciones menores.

La documentación relativa a estos actos deberá ser presentada bajo las siguientes condiciones:

9.1 El documento debe presentarse en idioma español.

9.2 La recepción de documentos será únicamente por medio de **correo electrónico**, junto con su documentación de respaldo, a la dirección **proveeduria@municoya.go.cr**, con copia a **ematarrita@nicoya.go.cr**. En el asunto del correo deberá identificarse claramente el número de concurso y el nombre del OFERENTE.

9.3 Los documentos se recibirán únicamente en formato digital PDF, garantizando la inviolabilidad de la información. No se aceptarán documentos en formato físico.

 <p>MUNICIPALIDAD DE NICOYA</p>	PLIEGO DE CONDICIONES	NÚMERO: MN-CP-001-2026
	PROCEDIMIENTO: CONCURSO PÚBLICO – FONDOS PROVENIENTES DE RECUPERACIONES	FINANCIAMIENTO: FONDO DE PREINVERSIÓN DEL MINISTERIO DE PLANIFICACIÓN NACIONAL Y POLÍTICA ECONÓMICA

9.4 Los documentos remitidos por correo electrónico deberán contar con la firma digital del representante legal del OFERENTE, quien debe tener la investidura suficiente para obligar a la OFERENTE ante los requerimientos de la presente contratación

9.5 La firma digital deberá cumplir con los principios de integridad, autenticidad y validez en el tiempo, conforme lo establece la Ley de Certificados, Firmas Digitales y Documentos Electrónicos, No.8454. Dicha validación se realizará en el sistema de *Central Directo* del Banco de Central de Costa Rica.

X. CONDICIONES ADICIONALES

Además de las condiciones establecidas en otros apartados de este documento, los OFERENTES interesados deberán cumplir con los siguientes requisitos:

10.1 El OFERENTE deberá encontrarse al día con sus obligaciones ante la Caja Costarricense del Seguro Social (CCSS) y FODESAF, así como con los impuestos nacionales (Registro Nacional y Ministerio de Hacienda) al momento de presentar su oferta. En caso de OFERENTES no domiciliados en Costa Rica, deberán presentar una declaración jurada indicando que estas obligaciones no les son aplicables. La MUNICIPALIDAD realizará las consultas pertinentes en los sitios web de las instituciones mencionadas. Para ofertas presentadas en consorcio, esta condición aplicará a todos los consorciados en cada etapa del concurso público.


10.2 De conformidad con el artículo 48 de la LGCP, las ofertas podrán presentarse en consorcio. En este caso, los OFERENTES deberán adjuntar el Acuerdo Consorcial, firmado por los representantes legales de cada consorciado, que incluya lo estipulado en el artículo 129 del RLGCP, detallando lo siguiente:

10.2.1. Calidades de los consorciados, incluyendo domicilio, lugar para recibir notificaciones, correo electrónico y capacidad de las partes.

10.2.2. Fecha de creación y formalización del acuerdo consorcial, indicada expresamente.

10.2.3. Designación de los representantes, con poderes suficientes para actuar durante la fase de estudio de ofertas, formalización, ejecución contractual y trámites de pago.

10.2.4. Detalle de los aportes de cada consorciado, ya sean recursos económicos o bienes intangibles, como experiencia y obligaciones asumidas durante la ejecución contractual, así como el porcentaje de participación de cada uno,


MUNICIPALIDAD DE NICOYA 	PLIEGO DE CONDICIONES	NÚMERO: MN-CP-001-2026
	PROCEDIMIENTO: CONCURSO PÚBLICO – FONDOS PROVENIENTES DE RECUPERACIONES	FINANCIAMIENTO: FONDO DE PREINVERSIÓN DEL MINISTERIO DE PLANIFICACIÓN NACIONAL Y POLÍTICA ECONÓMICA

cuando sea posible.

- 10.2.5. Identificación del consorciado encargado de la facturación y autorización de pagos, para que los depósitos correspondientes se realicen a dicho consorciado en caso de resultar adjudicatario.
- 10.2.6. Indicación de cuál consorciado aportará el equipo de trabajo, que podrá estar distribuido entre los consorciados.
- 10.2.7. Indicación de cuál consorciado aporta cada experiencia requerida para cumplir con los criterios de admisibilidad y evaluación.
- 10.2.8. Identificación del consorciado registrado ante SETENA, o en su caso, el profesional responsable de cumplir con los requisitos ante esa institución.

10.3 Si el ADJUDICATARIO es una empresa no domiciliada en Costa Rica, deberá contar con representación legal en el país antes de la firma del contrato, garantizando el cumplimiento de las obligaciones obrero-patronales y tributarias costarricenses durante la ejecución del ESTUDIO. Asimismo, deberá garantizar disponibilidad para atender llamadas, teleconferencias y reuniones de consulta, sometiéndose a las leyes y tribunales de Costa Rica en todo lo concerniente a los trámites y ejecución del contrato, manifestándolo expresamente en su propuesta.

10.4 En relación con la garantía de cumplimiento, el adjudicatario no deberá realizar depósito alguno. La garantía se entenderá cubierta mediante la retención del 15% en cada pago, por lo que no se solicita garantía adicional para el presente procedimiento.

 MUNICIPALIDAD DE NICOYA	PLIEGO DE CONDICIONES	NÚMERO: MN-CP-001-2026
	PROCEDIMIENTO: CONCURSO PÚBLICO – FONDOS PROVENIENTES DE RECUPERACIONES	FINANCIAMIENTO: FONDO DE PREINVERSIÓN DEL MINISTERIO DE PLANIFICACIÓN NACIONAL Y POLÍTICA ECONÓMICA

CONDICIONES PARA LA EJECUCIÓN CONTRACTUAL

XI. INFORMES


Durante la ejecución contractual, el ADJUDICATARIO deberá entregar a la **MUNICIPALIDAD** cada uno de los informes, cumpliendo al menos con los siguientes requisitos:

11.1 Cada informe deberá contar con su respectiva carátula, indicando al menos los datos de la contratación y del FONDO como entidad financiadora de los estudios.

11.2 Todos los informes deberán estar redactados en idioma español y presentarse en formato digital (Word y PDF) a la COMISIÓN DE SUPERVISIÓN TÉCNICA mediante la dirección electrónica: ematarrita@nicoya.go.cr, con copia al FONDO. La MUNICIPALIDAD facilitará una carpeta compartida en una nube privada para la entrega de los documentos.

11.3 Durante la ejecución del ESTUDIO, el ADJUDICATARIO deberá presentar los siguientes entregables, los cuales serán revisados únicamente por la COMISIÓN DE SUPERVISIÓN TÉCNICA y el FONDO:

Fase	Entregable/Producto	Contenido/Referencia
Preparación	Plan de Trabajo y Cronograma	Metodología conforme al proceso de elaboración del estudio, etapas, calendario de trabajo, distribución del recurso humano y agenda de fechas de convocatoria y logística para recopilación de información. Debe presentarse dentro de los 15 días hábiles posteriores a la firma del contrato.
	Recopilación de Marco de Referencia	Fase de recopilación y sistematización de datos del mapa base, conforme al Anexo 4, punto 3.1.
	Memorias de participación ciudadana (I Taller)	Presentación a la ciudadanía de metodología, plan de trabajo, cronograma y marco de referencia; recopilación y sistematización de datos. Debe incluir lo discutido en reuniones/talleres comunitarios para la validación de la MUNICIPALIDAD.
Diagnóstico	EIVA-POT (I parte) Índice de Fragilidad Ambiental (IFAS)	Elaboración de los índices de fragilidad ambiental (IFAS), conforme a Anexo 4, punto 3.2.1. Debe cumplir normativa vigente, técnica, legal y administrativa.

 MUNICIPALIDAD DE NICOYA	PLIEGO DE CONDICIONES	NÚMERO: MN-CP-001-2026
	PROCEDIMIENTO: CONCURSO PÚBLICO – FONDOS PROVENIENTES DE RECUPERACIONES	FINANCIAMIENTO: FONDO DE PREINVERSIÓN DEL MINISTERIO DE PLANIFICACIÓN NACIONAL Y POLÍTICA ECONÓMICA
Fase	Entregable/Producto	Contenido/Referencia
	Matriz Hidrogeológica	Incluye diagnóstico hidrogeológico, estudios hidrogeológicos y políticas de manejo hidrogeológico (Anexo 4, punto 3.2.2).
	Análisis Ambientales Complementarios	Contempla análisis paisajístico (Anexo 4, punto 3.2.3) cumpliendo normativa vigente.
	Análisis Varios	Incluye análisis social, turístico, socioeconómico e infraestructura (Anexo 4, puntos 3.2.4 a 3.2.7).
	Memorias de participación ciudadana (II Taller)	Presentación a la ciudadanía de los resultados de IFAS, estudios hidrogeológicos, análisis ambientales complementarios y análisis varios. Dentro de los seis meses posteriores a la firma del contrato, la empresa deberá entregar los resultados de fase diagnóstico a la MUNICIPALIDAD para su validación, incluyendo lo discutido en reuniones/talleres comunitarios.
Formulación de la propuesta	Propuesta de Zonificación	Elaboración de la formulación de la propuesta del plan regulador, incluyendo análisis integral, propuesta de zonificación y reglamentaciones (Anexo 4, puntos 3.3.1 a 3.3.3).
	Memorias de participación ciudadana (III Taller)	Presentación a la ciudadanía de la propuesta de zonificación, propuesta estratégica y reglamentaciones. Dentro de los ocho meses posteriores a la firma del contrato, se deberá entregar el análisis integral, zonificación, propuesta estratégica y reglamentaciones a la MUNICIPALIDAD para su validación, incluyendo lo discutido en reuniones/talleres comunitarios.
E.A.	EIVA-POT (II parte)	Contempla plan de readecuación, ajuste e incentivos (PRAI) y matriz síntesis (Anexo 4, puntos 3.4.1 y 3.4.2), conforme al Decreto Ejecutivo N°44710-MINAE y sus reformas.
Modelo de implementación	Modelo de implementación y Reglamento de canon	Incluye determinación de inversiones, estrategias de implementación y reglamento de cobro de canon (Anexo 4, puntos 3.5.1 a 3.5.3).
Asesoría	Memorias de participación ciudadana (IV Taller)	Presentación del EIVA-POT (II parte), modelo de implementación y reglamento de cobro de canon. Dentro de los diez meses posteriores a la firma del contrato, se deberá entregar a la MUNICIPALIDAD para su validación, incluyendo lo discutido en reuniones/talleres comunitarios.

 MUNICIPALIDAD DE NICOYA	PLIEGO DE CONDICIONES	NÚMERO: MN-CP-001-2026
	PROCEDIMIENTO: CONCURSO PÚBLICO – FONDOS PROVENIENTES DE RECUPERACIONES	FINANCIAMIENTO: FONDO DE PREINVERSIÓN DEL MINISTERIO DE PLANIFICACIÓN NACIONAL Y POLÍTICA ECONÓMICA
Fase	Entregable/Producto	Contenido/Referencia
	Informe final recopilatorio y acompañamiento en Audiencia Pública	Debe elaborarse una vez obtenidos los vistos buenos de INVU, ICT y SETENA, incluyendo resumen de todos los informes emitidos y aprobados por la MUNICIPALIDAD y el FONDO. Incluye asesoría ante instituciones, gestiones EIVA-POT ante SETENA y acompañamiento en audiencia pública (Anexo 4, punto 3.6).

11.4 Todos los entregables deberán incluir archivos intermedios y bases de datos, en formatos editables, indexados y referidos a los apartados correspondientes, explicando la obtención de datos y métodos de procesamiento en los documentos o anexos operativos.

11.5 El ADJUDICATARIO iniciará la ejecución contractual con base en la orden de inicio emitida por la COMISIÓN DE SUPERVISIÓN TÉCNICA.

11.6 El ADJUDICATARIO deberá cumplir con los plazos del cronograma de trabajo para la entrega de cada informe, conforme al Anexo 5.


11.7 Durante la ejecución del ESTUDIO, el ADJUDICATARIO aplicará la normativa legal y técnica vigente al momento de la orden de inicio, según el Plan de Trabajo aprobado por la COMISIÓN DE SUPERVISIÓN TÉCNICA y con visto bueno del FONDO.

11.8 La COMISIÓN DE SUPERVISIÓN TÉCNICA y el FONDO tendrán 10 días hábiles para revisar los informes. Si se requiere subsanar, el ADJUDICATARIO dispondrá de 5 días naturales para realizar correcciones, y la COMISIÓN DE SUPERVISIÓN TÉCNICA tendrá 5 días hábiles para su revisión

11.9 Aceptado el informe, la COMISIÓN DE SUPERVISIÓN TÉCNICA y el FONDO emitirán el acta de recepción al ADJUDICATARIO, quien remitirá la documentación para el trámite de desembolso ante el FONDO de Preinversión de MIDEPLAN.

11.10 La atención de subsanes no limita al ADJUDICATARIO de continuar con las siguientes actividades o productos establecidos en el cronograma (Anexo 5), salvo el informe objeto de subsanes.

11.11 En caso de que se produzcan cambios en la normativa durante la ejecución del contrato, se deberá analizar si dichos cambios afectan los productos requeridos para la elaboración de cada

MUNICIPALIDAD DE NICOYA 	PLIEGO DE CONDICIONES	NÚMERO: MN-CP-001-2026
	PROCEDIMIENTO: CONCURSO PÚBLICO – FONDOS PROVENIENTES DE RECUPERACIONES	FINANCIAMIENTO: FONDO DE PREINVERSIÓN DEL MINISTERIO DE PLANIFICACIÓN NACIONAL Y POLÍTICA ECONÓMICA

informe. Este análisis podrá realizarse de oficio por la COMISIÓN DE SUPERVISIÓN TÉCNICA o a solicitud del ADJUDICATARIO.

Si los cambios normativos afectan directamente los productos, el ADJUDICATARIO deberá presentar una propuesta de ajustes en las características, condiciones y calidades de los productos dentro del Plan de Trabajo. Si los cambios impactan el cronograma, este deberá incorporarse en la propuesta para que la COMISIÓN DE SUPERVISIÓN TÉCNICA evalúe la razonabilidad de los ajustes y solicite las correcciones necesarias, garantizando así el cumplimiento de los objetivos de la contratación y de la normativa vigente. Todas las modificaciones deberán contar con el visto bueno del FONDO.

Las modificaciones normativas de carácter atemporal, es decir, aquellas no previstas al momento de la planificación y que impliquen ajustes en programación, alcance o metodología del Plan de Trabajo, podrán incorporarse siempre que:


No generen variaciones en los costos acordados ni afecten el monto total de los informes o entregables pactados.

Se cuente con la aprobación previa mediante coordinación mutua entre la MUNICIPALIDAD, la COMISIÓN DE SUPERVISIÓN TÉCNICA y el FONDO.

Si las modificaciones implican un ajuste en el presupuesto, el ADJUDICATARIO deberá presentar el ajuste junto con la propuesta del Plan de Trabajo, para su análisis y validación por la COMISIÓN DE SUPERVISIÓN TÉCNICA y posteriormente por el FONDO. En caso de que los cambios generen un aumento de costos, el ADJUDICATARIO deberá demostrarlo con documentación respaldatoria, estudios, presupuesto detallado u otros medios que prueben el incremento, los cuales serán evaluados primero por la COMISIÓN DE SUPERVISIÓN TÉCNICA y luego por el COMITÉ DEL FONDO DE PREINVERSIÓN. La autorización final para cualquier aumento corresponde a las Autoridades Superiores y al MIDEPLAN. El ADJUDICATARIO no podrá ejecutar cambios sin la debida autorización.

XII. ACTA DE FINIQUITO CONTRACTUAL

Se firmará un documento de fin de relación contractual dentro de los treinta (30) días hábiles posteriores al desembolso de las retenciones y la recepción definitiva de los resultados de la contratación. El finiquito no podrá realizarse bajo protesta, ni incorporar enmiendas posteriores, y tiene como efecto la renuncia a

 MUNICIPALIDAD DE NICOYA	PLIEGO DE CONDICIONES	NÚMERO: MN-CP-001-2026
	PROCEDIMIENTO: CONCURSO PÚBLICO – FONDOS PROVENIENTES DE RECUPERACIONES	FINANCIAMIENTO: FONDO DE PREINVERSIÓN DEL MINISTERIO DE PLANIFICACIÓN NACIONAL Y POLÍTICA ECONÓMICA

cualquier reclamo futuro por parte del ADJUDICATARIO.


XIII. TÉRMINOS DE PAGO

El pago del precio contractual se realizará conforme al siguiente esquema, que el OFERENTE acepta al presentar su oferta al concurso, entendiéndose que cada desembolso corresponde a la recepción de un producto específico:

DESEMBOLSO	PRODUCTO	%
Fase preparación	1. Plan de Trabajo	1
	2. Recopilación del Marco de Referencia	3
	3. Memorias de participación ciudadana (I Taller)	2
Fase Diagnóstico	4. EIVA-POT (I parte)	20
	5. Matriz Hidrogeológica	12
	6. Análisis Ambientales Complementarios	8
	7. Análisis Varios	15
	8. Memorias de participación ciudadana (II Taller)	2
	9. Aprobación de SENARA	3
	10. Aprobación de SETENA (EIVA-POT I Parte)	3
Fase Formulación de la propuesta	11. Propuesta de Zonificación	15
	12. Memorias de participación ciudadana (III Taller)	2
Fase Evaluación Ambiental	13. EIVA-POT (II parte)	5
Modelo de implementación	14. Modelo de implementación y reglamento de canon	5
	15. Memorias de participación ciudadana (IV Taller)	2
	16. Aprobación de SETENA (EIVA-POT II parte)	2

XIV. RETENCIÓN


De acuerdo con la LEY y el REGLAMENTO del FONDO, se practicará una retención del quince por ciento (15%) sobre cada pago posterior a la recepción satisfactoria de cada producto. Esta suma será devuelta al ADJUDICATARIO dentro de los diez (10) días hábiles siguientes a que la MUNICIPALIDAD y el FONDO hayan aprobado el Informe Final y se haya elaborado la Recepción Definitiva.

 <p>MUNICIPALIDAD DE NICOYA</p>	PLIEGO DE CONDICIONES	NÚMERO: MN-CP-001-2026
	PROCEDIMIENTO: CONCURSO PÚBLICO – FONDOS PROVENIENTES DE RECUPERACIONES	FINANCIAMIENTO: FONDO DE PREINVERSIÓN DEL MINISTERIO DE PLANIFICACIÓN NACIONAL Y POLÍTICA ECONÓMICA

XV. MULTAS Y CLÁUSULA PENAL

15.1. Multas.

- 15.1.1 Las multas constituyen una sanción pecuniaria destinada a resarcir a la MUNICIPALIDAD de eventuales incumplimientos del ADJUDICATARIO durante la ejecución del objeto contractual. Se aplicarán por ejecución defectuosa o incumplimientos parciales, de conformidad con el interés público y la calidad del servicio
- 15.1.2 Se considerará incumplimiento la entrega de productos incompletos o que no cumplan con los requerimientos mínimos. La multa se calculará dividiendo el costo del producto incompleto entre los días de entrega establecidos y multiplicando por los días hábiles de atraso, hasta que se complete correctamente el producto.
- 15.1.3 El incumplimiento por no realizar correcciones solicitadas en el tiempo requerido generará multa por día de atraso, calculada dividiendo el costo del producto según la cotización del ADJUDICATARIO entre los días de entrega y multiplicando por los días de demora.
- 15.1.4 La ausencia de personal ofrecido en el equipo profesional generará multa calculada según el precio cotizado para el profesional faltante, dividido entre los días de entrega del producto y multiplicado por los días de ausencia.
- 15.1.5 Si el personal que conforma el equipo no realiza el trabajo, se aplicará un descuento diario correspondiente al costo del profesional ausente, según la oferta económica.
- 15.1.6 La presentación de técnicos distintos a los indicados en la oferta, sin cumplir el trámite de sustitución descrito, generará multa calculada como en los puntos anteriores por productos incompletos o no conformes.
- 15.1.7 Las multas se aplicarán directamente sobre las facturas tramitadas. Si la factura no cubre el monto de la multa, se deducirá de las retenciones efectuadas, respetando el debido proceso.

 <p>MUNICIPALIDAD DE NICOYA</p>	PLIEGO DE CONDICIONES	NÚMERO: MN-CP-001-2026
	PROCEDIMIENTO: CONCURSO PÚBLICO – FONDOS PROVENIENTES DE RECUPERACIONES	FINANCIAMIENTO: FONDO DE PREINVERSIÓN DEL MINISTERIO DE PLANIFICACIÓN NACIONAL Y POLÍTICA ECONÓMICA

15.1.8 La COMISIÓN DE SUPERVISIÓN TÉCNICA controlará y tramitará la aplicación de las multas, remitiendo el informe a PROVEEDURÍA. El ADJUDICATARIO tendrá tres (3) días hábiles para realizar su descargo, el cual será analizado por la COMISIÓN DE SUPERVISIÓN TÉCNICA.

15.1.9 Si el porcentaje acumulado de multas alcanza el 25% del monto del contrato, se considerará incumplimiento total de las obligaciones, pudiendo adoptarse otras medidas según corresponda.

15.2 Cláusula Penal


15.2.1 La cláusula penal procede por ejecución tardía de obligaciones contractuales. Por atraso en la entrega de productos imputable al ADJUDICATARIO, se aplicará un 0,5% del monto correspondiente al producto por cada día hábil de retraso, hasta un máximo del 25% del valor total del contrato.

15.2.2 Atrasos debidos a otras instituciones involucradas en revisiones, aprobaciones o entrega de información no serán responsabilidad del ADJUDICATARIO, por lo que no se aplicará la cláusula penal ni se podrán exigir ajustes a la MUNICIPALIDAD.

15.2.3 La aplicación de la cláusula penal se deducirá directamente de las facturas o de las retenciones, siguiendo el debido proceso.

15.2.4 La COMISIÓN DE SUPERVISIÓN TÉCNICA controlará y tramitará la cláusula penal, remitiendo informe a PROVEEDURÍA. El ADJUDICATARIO tendrá tres (3) días hábiles para su descargo, que será analizado por la Comisión.

15.2.5 Si el porcentaje acumulado de la cláusula penal alcanza el 25% del monto del contrato, se considerará incumplimiento total de obligaciones y se podrán adoptar las medidas correspondientes.

 <p>MUNICIPALIDAD DE NICOYA</p>	PLIEGO DE CONDICIONES	NÚMERO: MN-CP-001-2026
	PROCEDIMIENTO: CONCURSO PÚBLICO – FONDOS PROVENIENTES DE RECUPERACIONES	FINANCIAMIENTO: FONDO DE PREINVERSIÓN DEL MINISTERIO DE PLANIFICACIÓN NACIONAL Y POLÍTICA ECONÓMICA

ANEXO 1: INSTRUCTIVO PARA LA PRESENTACIÓN DE LA INFORMACIÓN FINANCIERA DEL OFERENTE

PARÁMETROS PARA EL ANÁLISIS DE LA SOLVENCIA ECONÓMICA:

En primera instancia se procederá con la comprobación del cumplimiento de los requisitos formales de presentación de la información financiera requerida. Así como también con la verificación de la congruencia y relación lógica que debe existir entre los datos e información de los diferentes documentos presentados.

En segunda instancia, con las empresas que hayan superado la primera, se procede de inmediato a evaluarles su capacidad económico-financiera, analizando los siguientes factores:

FACTOR

- Solvencia
- Endeudamiento
- Apalancamiento
- Generación de Ingresos


ESTADOS FINANCIEROS CERTIFICADOS POR EL ÁREA DE CONTABILIDAD RESPECTIVA.

Información del Área de Contabilidad de la Empresa correspondiente a los últimos dos años fiscales, que incluye como mínimo lo siguiente:

- a) Dictamen de los Estados Financieros.
- b) Estado de Situación o Balance General.
- c) Estado de Resultados.
- d) Notas de los Estados Financieros.

OTROS DOCUMENTOS REQUERIDOS

- a) Cuadro resumen de variables financieras.
- b) Además, de los datos solicitados en el punto anterior, el oferente podrá adjuntar en su propuesta, toda la información adicional que considere pertinente para efectos de que se pueda tener una mejor comprensión de su capacidad financiera.

 <p>MUNICIPALIDAD DE NICOYA</p>	PLIEGO DE CONDICIONES	NÚMERO: MN-CP-001-2026
	PROCEDIMIENTO: CONCURSO PÚBLICO – FONDOS PROVENIENTES DE RECUPERACIONES	FINANCIAMIENTO: FONDO DE PREINVERSIÓN DEL MINISTERIO DE PLANIFICACIÓN NACIONAL Y POLÍTICA ECONÓMICA

CONDICIONES GENERALES DE PRESENTACIÓN DE DOCUMENTOS

Para determinar el último período fiscal, a presentar por la empresa, se tomarán las siguientes consideraciones:

- a) Cuando la fecha de recepción de las ofertas se ubique dentro de los tres meses posteriores al Cierre Fiscal del año en curso, deberá tomarse como el más reciente el Estado Financiero del año anterior.
- b) Cuando la fecha de recepción de las ofertas esté antes del cierre del Período Fiscal del año en curso, deberá tomarse como el más reciente el Estado Financiero del año anterior.

Será requisito que la información contable presentada por la empresa incluya como mínimo los dos últimos periodos fiscales concluidos.

En caso de duda o que se requiera alguna aclaración respecto a la información solicitada, la MUNICIPALIDAD estará facultada para solicitar, por escrito, al oferente, cualquier información o documento adicional pertinente. La negativa, falta de respuesta o respuesta fuera del plazo dado, por parte del Consultor o representante, a la solicitud por escrito anterior, será motivo de sanción, por lo que la MUNICIPALIDAD resuelve con la información que conste en el expediente. El incumplimiento de lo anterior, por parte del Consultor que participe asociado a otros, será causa de sanción a la Asociación o Consorcio.

Nota 1: El **OFERENTE** declara que cada uno de los estudios aportados como experiencia son de su autoría.

Nota 2: En aras de optimizar los recursos institucionales y para la correcta gestión de la documentación del concurso, por favor suministrar la información de manera puntual y atinente a lo solicitado.


PROCEDIMIENTO PARA REALIZAR EL ANÁLISIS FINANCIERO:

El procedimiento general para comprobar si los OFERENTES disponen o no de una adecuada capacidad económica – financiera, es el siguiente:

1. Cumplimiento de presentación de documentación financiera requerida. En primera instancia se procederá con la comprobación del cumplimiento de los requisitos formales de presentación de la información financiera requerida. Así como también con la verificación de la congruencia y relación lógica que debe existir entre los datos e información de los diferentes documentos presentados.

Por ejemplo: una vez que se compruebe que vienen todos los documentos completos y con firmas y sellos, se verifica que los datos de los Estados Financieros sean congruentes entre sí, con las notas y con cualquiera documento adicional.

2. Metodología de evaluación de capacidad financiera. Con base en los estados financieros del último periodo, presentados por los oferentes, se determinará el factor financiero (Ff) de acuerdo con el resultado del siguiente análisis:

 MUNICIPALIDAD DE NICOYA	PLIEGO DE CONDICIONES	NÚMERO: MN-CP-001-2026
	PROCEDIMIENTO: CONCURSO PÚBLICO – FONDOS PROVENIENTES DE RECUPERACIONES	FINANCIAMIENTO: FONDO DE PREINVERSIÓN DEL MINISTERIO DE PLANIFICACIÓN NACIONAL Y POLÍTICA ECONÓMICA

Se establecen los valores de las siguientes razones financieras:

Notación	Razones	Fórmula
Rs	Razón de Solvencia	AC / PC
Rd	Razón de Deuda	PT / AT
Rac	Rotación Activos Circulante	VNT / AC
Rrc	Rendimiento sobre el Capital	UTN / CT

Conforme:

- El resultado del valor de la razón de solvencia de cada oferente se divide entre el parámetro establecido para ese indicador por el factor de puntuación.
- El resultado del valor del parámetro establecido para la razón de deuda se divide entre el indicador del oferente por el factor de puntuación.
- El resultado del valor de la razón de rotación del activo circulante de cada oferente se divide entre el parámetro establecido para ese indicador por el factor de puntuación.
- El resultado del valor de la razón del rendimiento sobre el capital de cada oferente se divide entre el parámetro establecido para ese indicador por el factor de puntuación.

Los siguientes son los parámetros límites aceptados para cada razón y su respectivo factor de puntuación:

Notación	Razones Financieras	Parámetro Medición Establecido = P	Factor de Ponderación
Rs	Razón de Solvencia	1 veces	25%
Rd	Razón de Deuda	0.63	25%
Rac	Rotación Activos Circulante	6.79 veces	25%
Rrc	Rendimiento sobre e Capital	0.26	25%

De lo anterior se obtiene que:

$$Ff = F1 + F2 + F3 + F4.$$


De donde :

$$F1 = (Rs / PRs) * 25\%$$

$$F2 = (PRd / Rd) * 25\%$$

$$F3 = (Rac / Prac) * 25\%$$


$$F4 = (Rrc / PRrc) * 25\%$$

MUNICIPALIDAD DE NICOYA 	PLIEGO DE CONDICIONES	NÚMERO: MN-CP-001-2026
	PROCEDIMIENTO: CONCURSO PÚBLICO – FONDOS PROVENIENTES DE RECUPERACIONES	FINANCIAMIENTO: FONDO DE PREINVERSIÓN DEL MINISTERIO DE PLANIFICACIÓN NACIONAL Y POLÍTICA ECONÓMICA

Simbología:

AC	=	Activo Circulante
AT	=	Activo Total
VNT	=	Ventas Netas Totales
PC	=	Pasivo Circulante
PT	=	Pasivo Total
CT	=	Capital Total
UTN	=	Utilidad Neta
P	=	Parámetro de medición establecido
Ff	=	Factor financiero
PRs	=	Parámetro establecido para el indicador de AC
PRd	=	Parámetro establecido para el indicador de RD
Prac	=	Parámetro establecido para el indicador de Rac
PRrc	=	Parámetro establecido para el indicador de Rrc

Nota: El factor financiero mínimo para la admisibilidad es del 60%. El OFERENTE que obtenga una evaluación de factor financiero menor a 60% no será admitido al concurso.

 MUNICIPALIDAD DE NICOYA	PLIEGO DE CONDICIONES	NÚMERO: MN-CP-001-2026
	PROCEDIMIENTO: CONCURSO PÚBLICO – FONDOS PROVENIENTES DE RECUPERACIONES	FINANCIAMIENTO: FONDO DE PREINVERSIÓN DEL MINISTERIO DE PLANIFICACIÓN NACIONAL Y POLÍTICA ECONÓMICA


ANEXO 2: FORMULARIOS Y FORMATOS

FORMULARIO FP-10: INFORMACIÓN BÁSICA DE LA EMPRESA CONSULTORA

RAZÓN SOCIAL:			
RAZÓN COMERCIAL:			
FECHA CONSTITUCIÓN DE LA SOCIEDAD: (NOTA: La fecha de constitución debe coincidir con el acta constitutiva)			
DIRECCIÓN DE LAS OFICINAS PRINCIPALES:			
CIUDAD:		PAIS:	
TELÉFONOS:		FAX:	
APARTADO POSTAL:		CORREO ELECTRÓNICO:	
TIPO DE ORGANIZACIÓN:			
Exclusivamente Consultora	<input type="checkbox"/>	Subsidiaria o matriz de consultora, empresa constructora o proveedora de equipos	<input type="checkbox"/>
Subsidiaria o matriz de empresa financiera de obras o servicios	<input type="checkbox"/>	Consultora y Otra (indicar) _____	<input type="checkbox"/>
REPRESENTANTE EN COSTA RICA:			
Nombre:			
Dirección:			
Teléfono:		Fax:	
Correo electrónico:			
Fecha de designación:			
Código de Inscripción en Registro de Consultores del Fondo de Preinversión-MIDEPLAN N:		Fecha :	
CAMPOS DE ESPECIALIDAD DEL CONSULTOR EN ORDEN DE PRIORIDAD. Los Campos de Especialidad deben ser indicados con base en la experiencia reportada por la firma.			
1. _____		4. _____	
2. _____		5. _____	
3. _____		6. _____	


Nota: Pueden ampliar la lista, siempre que estén relacionadas con el tema de estudio, el Listado de estudios serán aquellos que se consideraran para completar los datos del formulario FP-20.

En caso de ofertas de consorcio, el consorciado que aporte la experiencia y los campos de especialidad deberá presentar el formulario FP-10, si más de un consorciado aporta la experiencia cada uno deberá presentar el formulario completo, junto con el formulario FP-20 que respalde cada campo de especialidad.

 <p>MUNICIPALIDAD DE NICOYA</p>	PLIEGO DE CONDICIONES	NÚMERO: MN-CP-001-2026
	PROCEDIMIENTO: CONCURSO PÚBLICO – FONDOS PROVENIENTES DE RECUPERACIONES	FINANCIAMIENTO: FONDO DE PREINVERSIÓN DEL MINISTERIO DE PLANIFICACIÓN NACIONAL Y POLÍTICA ECONÓMICA

FORMULARIO FP-20: EXPERIENCIA DEL CONSULTOR EN LA ELABORACIÓN Y EJECUCIÓN DE ESTUDIOS

NOMBRE DEL ESTUDIO: (Indicar en este espacio el nombre del ESTUDIO tal y como aparece en el documento o informe final elaborado.)		
AREAS TEMATICAS QUE ABARCÓ: (Indicar en este espacio el detalle de los temas que abarcó el estudio.)		
CAMPO DE ESPECIALIDAD: (Indicar en este espacio la clasificación del estudio elaborado según las especialidades indicadas por el OFERENTE en el listado del Formulario FP-10.)		
TIPO DE ESTUDIO (Indicar en este espacio el tipo de estudio que se trata, ya sea planes reguladores cantonales o costeros, estudios hidrogeológicos, propuestas de zonificación o procesos de participación ciudadana.)		
CLIENTE (Indicar en este espacio el nombre del cliente al cual se le desarrollo el proyecto.)		
PERIODO EJECUCION: (Indicar el mes y año en que empezó y terminó la consultoría.)		
COSTO DE LA CONSULTORIA (Equivalente en US \$ miles): (Indicar el equivalente en dólares estadounidenses (US \$) al tipo de cambio vigente en la fecha de contratación, en caso de que el contrato se haya realizado en colones no debe indicarse su equivalente en dólares.)		
RESPONSABILIDAD: (Indicar si esta fue TOTAL o PARCIAL y el porcentaje de participación y en que etapa.)	TOTAL	PARCIAL
DESCRIPCIÓN: (Incluir una breve descripción y comentario sobre el alcance y complejidad del estudio, conforme el tipo de estudio que hayan realizado ya sea planes reguladores urbanos y costeros En caso de la experiencia en planes de reguladores debe incluir lo siguiente: a. Propuesta de Plan de Ordenamiento Territorial: se debe brindar una descripción, de las labores realizadas en las diferentes etapas de la elaboración de un Plan Regulador, según la normativa, Primera etapa: Preparación, Segunda etapa: Diagnóstico territorial, Tercera etapa: Formulación de la propuesta y Cuarta etapa: Asesoría, revisión y adopción de un plan regulador. b. Evaluación Ambiental Estratégica: Resumen de las labores realizadas en la elaboración de Variables Ambientales a Planes Reguladores.		

MUNICIPALIDAD DE NICOYA 	PLIEGO DE CONDICIONES	NÚMERO: MN-CP-001-2026
	PROCEDIMIENTO: CONCURSO PÚBLICO – FONDOS PROVENIENTES DE RECUPERACIONES	FINANCIAMIENTO: FONDO DE PREINVERSIÓN DEL MINISTERIO DE PLANIFICACIÓN NACIONAL Y POLÍTICA ECONÓMICA

ANEXO 3: METODOLOGÍA PARA LA DECLARACIÓN DE ELEGIBILIDAD DE LOS CONSULTORES

1. EVALUACIÓN DE PROPUESTAS

En esta sección se presenta la metodología que utilizará la MUNICIPALIDAD, a través de la COMISIÓN CALIFICADORA, para definir la condición de elegible de las firmas participantes.

La presente metodología de calificación normalizada tiene como objetivo facilitar el análisis de la información que presenten el OFERENTE interesado.

Asimismo, permite calificar al OFERENTE sobre una base de argumentos y criterios de aplicación uniforme y estandarizada, para garantizar la transparencia del proceso de selección. Por otra parte, esta metodología le permite al FONDO ejercer la función de supervisión de esta etapa del Concurso.

2. ANÁLISIS Y VALORACIÓN DE LOS ANTECEDENTES

De forma previa a la evaluación de la COMISIÓN CALIFICADORA, la documentación presentada por cada OFERENTE será analizada por la PROVEEDURIA para la verificación del cumplimiento de los requisitos solicitados en el PLIEGO DE CONDICIONES y su idoneidad para ser evaluada.

El análisis y evaluación de las ofertas técnicas será realizado por la MUNICIPALIDAD a través de la COMISIÓN CALIFICADORA.

Para el caso de ofertas en consorcio se unirá la información que es sometida a evaluación y se tomará como una sola, aun cuando la información sea presentada por separado; exceptuando la experiencia profesional, donde únicamente se tomará en cuenta para cada rubro de calificación la experiencia de una de las firmas consorciadas. Se deberá indicar en la oferta para cada rubro cual de las firmas consorciadas ofrece la experiencia a evaluar.

3. CRITERIOS DE EVALUACIÓN Y TABLAS DE CALIFICACIÓN

Se utilizarán los siguientes criterios de evaluación:

 MUNICIPALIDAD DE NICOYA	PLIEGO DE CONDICIONES	NÚMERO: MN-CP-001-2026
	PROCEDIMIENTO: CONCURSO PÚBLICO – FONDOS PROVENIENTES DE RECUPERACIONES	FINANCIAMIENTO: FONDO DE PREINVERSIÓN DEL MINISTERIO DE PLANIFICACIÓN NACIONAL Y POLÍTICA ECONÓMICA

Criterio de evaluación	Puntaje
1. Años de experiencia	15
2. Campos de especialidad en elaboración de estudios	15
3. Experiencia en elaboración de planes reguladores	70
3.1 Experiencia en la elaboración de Planes Reguladores a nivel nacional	10
3.2 Experiencia en la elaboración de Planes Reguladores Costeros	15
3.3 Documentación del trámite presentado ante SETENA o al órgano equivalente en el país de origen, que respalde la integración de la variable ambiental en propuestas de Planes Reguladores	15
3.4 Experiencia en Estudios Hidrogeológicos presentados y aprobados ante SENARA o al órgano equivalente en el país de origen	10
3.5 Experiencia en mapas de zonificación para planes reguladores costeros	10
3.6 Participación ciudadana cantonal (talleres comunitarios y audiencias públicas)	10

3.1 Años de experiencia (15 puntos):


Se considerará la experiencia desde la fecha de constitución de la OFERENTE. La evaluación se realizará conforme a la siguiente tabla:

Años	Puntos
10 años o más	15
9 años	10
5 a 6 años	5
1 a 4 años	3
Menos de 1 año	0

Para corroborar lo anterior, el OFERENTE deberá presentar una certificación de la constitución de la sociedad que demuestre que la empresa está debidamente inscrita en el Registro Nacional de Costa Rica, dicha certificación puede ser emitida por esa institución siempre y cuando al momento de la apertura se encuentre vigente (15 días naturales de vigencia) o por medio de una certificación de personería jurídica emitida por un notario público, vigente al momento de la apertura (un mes de vigencia). En caso de empresas extranjeras deberán presentar el documento correspondiente emitido por el país de origen.

En caso de ofertas en consorcio Se considerará la experiencia del consorciado indicado como proveedor de esta experiencia, acreditada en el acuerdo consorcial.

3.2 Campos de especialidad en elaboración de estudios (15 puntos):

 <p>MUNICIPALIDAD DE NICOYA</p>	PLIEGO DE CONDICIONES	NÚMERO: MN-CP-001-2026
	PROCEDIMIENTO: CONCURSO PÚBLICO – FONDOS PROVENIENTES DE RECUPERACIONES	FINANCIAMIENTO: FONDO DE PREINVERSIÓN DEL MINISTERIO DE PLANIFICACIÓN NACIONAL Y POLÍTICA ECONÓMICA

Se evaluará según el formulario FP-10, tomando en cuenta el número de campos de especialidad reportados:

Especialidades	Puntos
7 o más	15
5 a 6	10
3 a 4	5
1 a 2	3
Ninguna	0

Los campos de especialidad son todas aquellas especialidades técnicas que se requieren para la realización del Plan Reguladora conforme al producto requerido, entre los cuales están arquitecto, ingeniero civil, geógrafo, sociólogo, abogado, geólogo, economista, biólogo y agrónomo.

Se considerará lo anterior conforme a las labores realizadas en los últimos 18 años, esto considerando que en el 2006 se incluyen los aspectos relacionados a la variable ambiental en los planes reguladores, conforme la normativa nacional.

En caso de ofertas en consorcio se considera para el cumplimiento de este requisito el dato del consorciado que se indique en la oferta como proveedor de esta experiencia, lo cual deberá quedar acreditado en el acuerdo consorcial.


3.3 Experiencia en elaboración de planes reguladores (70 puntos)

Se evaluará con base en la documentación presentada por el oferente y la constancia de la Municipalidad correspondiente

3.3.1 Experiencia en la elaboración de Planes Reguladores a nivel nacional (10 puntos):

Se evaluará con base en la información proporcionada, por el Consultor en el formulario FP-20 Experiencia del Consultor (Anexo No.2):

Número de estudios	Puntos
Más de 10	10
6 a 9	8
2 a 5	5
1	3
Ninguno	0

 <p>MUNICIPALIDAD DE NICOYA</p>	PLIEGO DE CONDICIONES	NÚMERO: MN-CP-001-2026
	PROCEDIMIENTO: CONCURSO PÚBLICO – FONDOS PROVENIENTES DE RECUPERACIONES	FINANCIAMIENTO: FONDO DE PREINVERSIÓN DEL MINISTERIO DE PLANIFICACIÓN NACIONAL Y POLÍTICA ECONÓMICA

Para cada uno de los estudios realizados que ofrezca para esta experiencia se debe presentar un formulario FP-20, según el formato consignado en el anexo 2 de este PLIEGO DE CONDICIONES.

Se aceptará la participación en la elaboración de planes reguladores que cuente con el visto bueno de la Comisión de Plan Regulador designada por la Municipalidad, pendiente de aprobación del INVU o Concejo Municipal, que hayan cumplido con la normativa vigente, por lo tanto, cada experiencia se demuestre con el formulario FP-20 deberá contar con la respectiva constancia o certificación de la Municipalidad respectiva que evidencie que realizó los estudios alguna de las etapas, dicho documento deberá indicar al menos nombre del oferente (razón social), nombre del proyecto, labores realizadas, periodo en que se realizó y estado actual del plan.

Se considerará lo anterior conforme a las labores realizadas en los últimos 18 años, esto considerando que en el 2006 se incluyen los aspectos relacionados a la variable ambiental en los planes reguladores, conforme la normativa nacional.

En caso de ofertas en consorcio se considera para el cumplimiento de este requisito el dato del consorciado que se indique en la oferta como proveedor de esta experiencia, lo cual deberá quedar acreditado en el acuerdo consorcial.


3.3.2 Experiencia en la elaboración de planes reguladores costeros (15 puntos):

Se evaluará con base en la información proporcionada, por el Consultor en el formulario FP-20 Experiencia del Consultor (Anexo No.2):

Número de estudios	Puntos
Más de 6	15
2 a 5	10
1	5
Ninguno	0

Para cada uno de los estudios realizados que ofrezca para esta experiencia se debe presentar un formulario FP-20, según el formato consignado en el anexo 2 de este PLIEGO DE CONDICIONES.

Se aceptarán la participación en elaboración planes reguladores costeros que se hayan desarrollado, cumplido con la normativa vigente, por lo tanto, cada experiencia se demuestre con el formulario FP-20 deberá contar con la respectiva constancia o certificación de la Municipalidad respectiva que evidencie que realizó los estudios alguna de las etapas, dicho documento deberá indicar al menos nombre del oferente (razón social), nombre del proyecto, labores realizadas, periodo en que se realizó y estado actual del plan.

 <p>MUNICIPALIDAD DE NICOYA</p>	PLIEGO DE CONDICIONES	NÚMERO: MN-CP-001-2026
	PROCEDIMIENTO: CONCURSO PÚBLICO – FONDOS PROVENIENTES DE RECUPERACIONES	FINANCIAMIENTO: FONDO DE PREINVERSIÓN DEL MINISTERIO DE PLANIFICACIÓN NACIONAL Y POLÍTICA ECONÓMICA

Se considerará lo anterior conforme a las labores realizadas en los últimos 18 años, condados a partir del 2006.

En caso de ofertas en consorcio se considera para el cumplimiento de este requisito el dato del consorciado que se indique en la oferta como proveedor de esta experiencia, lo cual deberá quedar acreditado en el acuerdo consorcial.

3.3.3 Presentación de documentación ante SETENA o el órgano equivalente en el país de origen, relacionado con la integración de la variable ambiental en propuestas de Planes Reguladores (15 puntos):


Se evaluará con base en las copias de los documentos presentados ante SETENA o el órgano equivalente en el país de origen para la integración de la variable ambiental en propuestas de Planes Reguladores cantonales y costeros, obtenidas en los últimos 18 años, además, debe presentar la constancia o certificación de la Municipalidad o ente contratante que evidencie que realizó los estudios, dicho documento deberá indicar al menos nombre del oferente (razón social), nombre del proyecto, labores realizadas, periodo en que se realizó:

Número de resoluciones	Puntos
4 o más	15
3	10
2	5
1	3

En caso de ofertas en consorcio se considera para el cumplimiento de este requisito el dato del consorciado que se indique en la oferta como proveedor de esta experiencia, lo cual deberá quedar acreditado en el acuerdo consorcial.

3.3.4 Experiencia en Estudios Hidrogeológicos presentados y aprobados ante SENARA o el órgano equivalente en el país de origen (10 puntos):

Se evaluará con base en las copias presentadas de las resoluciones de aprobación de SENARA o el órgano equivalente en el país de origen para la integración de los estudios hidrogeológicos en propuestas de Planes Reguladores cantonales y costeros, obtenidas en los últimos 18 años, además, debe presentar la constancia o certificación de la Municipalidad respectiva o ente contratante, que evidencie que realizó las labores requeridas, dicho documento deberá indicar al menos nombre del oferente (razón social), nombre del proyecto, labores realizadas, periodo en que se realizó:

 <p>MUNICIPALIDAD DE NICOYA</p>	PLIEGO DE CONDICIONES	NÚMERO: MN-CP-001-2026
	PROCEDIMIENTO: CONCURSO PÚBLICO – FONDOS PROVENIENTES DE RECUPERACIONES	FINANCIAMIENTO: FONDO DE PREINVERSIÓN DEL MINISTERIO DE PLANIFICACIÓN NACIONAL Y POLÍTICA ECONÓMICA

Número de resoluciones	Puntos
4 o más	10
3	8
2	5
1	3

En caso de ofertas en consorcio se considera para el cumplimiento de este requisito el dato del consorciado que se indique en la oferta como proveedor de esta experiencia, lo cual deberá quedar acreditado en el acuerdo consorcial.

3.3.5 Experiencia en mapas de zonificación para planes reguladores costeros (10 puntos):

Se evaluará con base en las copias presentadas de constancia o certificación de la Municipalidad respectiva o ente contratante, que evidencie que realizó las labores requeridas, dicho documento deberá indicar al menos nombre del oferente (razón social), nombre del proyecto, labores realizadas, periodo en que se realizó:


Número de resoluciones	Puntos
4 o más	10
3	8
2	5
1	3

En caso de ofertas en consorcio se considera para el cumplimiento de este requisito el dato del consorciado que se indique en la oferta como proveedor de esta experiencia, lo cual deberá quedar acreditado en el acuerdo consorcial.

3.3.6 Participación ciudadana cantonales (específicamente talleres en las comunidades y audiencias públicas) (10 puntos):

Se evaluará con base en las constancias, cartas o certificaciones de participación emitidas por Municipalidades o ente contratante, en las que conste que el oferente formó parte de procesos de participación ciudadana cantonales en los últimos 8 años (específicamente talleres en las comunidades y audiencias públicas):

Número de constancias, cartas o certificaciones	Puntos
5 o más	10

 MUNICIPALIDAD DE NICOYA	PLIEGO DE CONDICIONES	NÚMERO: MN-CP-001-2026
	PROCEDIMIENTO: CONCURSO PÚBLICO – FONDOS PROVENIENTES DE RECUPERACIONES	FINANCIAMIENTO: FONDO DE PREINVERSIÓN DEL MINISTERIO DE PLANIFICACIÓN NACIONAL Y POLÍTICA ECONÓMICA

Número de constancias, cartas o certificaciones	Puntos
4	8
3	5
2	3

En caso de ofertas en consorcio se considera para el cumplimiento de este requisito el dato del consorciado que se indique en la oferta como proveedor de esta experiencia, lo cual deberá quedar acreditado en el acuerdo consorcial.

4. OFERENTES PRESELECCIONADOS:


Efectuado el estudio de los antecedentes preliminares y otorgado un puntaje a cada aspecto evaluado, se efectuará la sumatoria respectiva de los mismos para obtener el puntaje total del OFERENTE y la calificación final.

Se preseleccionará de dos (2) a seis (6) firmas con las mejores calificaciones, a los que se invitará a presentar propuestas técnicas y económicas formales.


La nota mínima aceptada para esta precalificación será de 70 puntos. Sin embargo, la COMISIÓN CALIFICADORA podrá disminuir a 60 puntos de no alcanzarse la nota mínima antes citada.

De existir igualdad en puntos entre dos o más oferentes en sus respectivas evaluaciones, se establece como mecanismo de desempate se considera los siguientes aspectos por orden respectivo:

- a. Se preferirán a la PYME de Producción Nacional de acuerdo con el Decreto Ejecutivo número 33305-MEIC-H, denominado “Reglamento Especial para la Promoción de las PYMES en la Compras de Bienes y Servicios de la Administración”, el oferente deberá presentar la respectiva certificación emitida por el Ministerio de Economía, Industria y Comercio (MEIC) donde conste que su condición Pyme, que la misma cubre el servicio objeto de esta contratación y que fue adquirida previo a la apertura de las ofertas.
- b. En caso de que persista el empate se adjudicará la oferta que haya obtenido el mayor puntaje en el apartado de “Experiencia de la Firma Consultora en elaboración de planes reguladores”.
- c. En caso de que persista el empate se adjudicará la oferta que haya obtenido mayor puntaje en el apartado de “Campos de especialidad de la Firma Consultora en elaboración de estudios”.
- d. En caso de que persista el empate se adjudicará la oferta que haya obtenido puntaje en el apartado de “Años de experiencia de la Firma Consultora”.
- e. De persistir el empate la Administración convocará por escrito con dos (2) días de antelación a la fecha en que se resolverá el desempate, a los representantes legales de los oferentes que se encuentren en situación de empate, para efectuar una rifa y así seleccionar el adjudicatario, la cual será efectuada

MUNICIPALIDAD DE NICOYA 	PLIEGO DE CONDICIONES	NÚMERO: MN-CP-001-2026
	PROCEDIMIENTO: CONCURSO PÚBLICO – FONDOS PROVENIENTES DE RECUPERACIONES	FINANCIAMIENTO: FONDO DE PREINVERSIÓN DEL MINISTERIO DE PLANIFICACIÓN NACIONAL Y POLÍTICA ECONÓMICA

en la PROVEEDURIA. Cada oferente tomará al azar un papel donde en uno de ellos se detallará la palabra “adjudicatario”, el resto estarán en blanco; el oferente que tenga el papel con la palabra antes indicada será el adjudicatario. La no asistencia de las partes no impedirá la realización de la rifa; además, de lo actuado se levantará un acta que se incorporará al expediente de contratación administrativa.

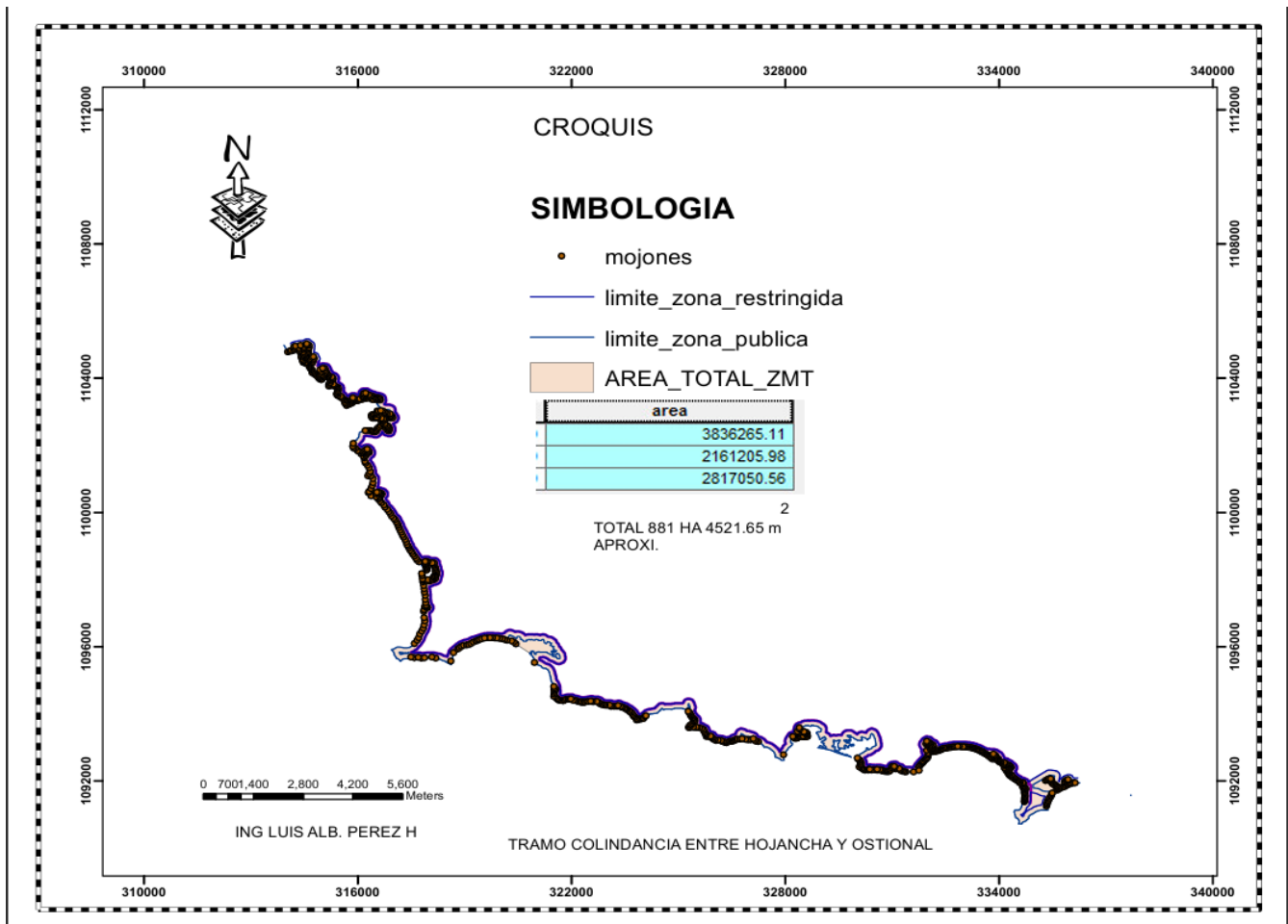
 <p>MUNICIPALIDAD DE NICOYA</p>	PLIEGO DE CONDICIONES	NÚMERO: MN-CP-001-2026
	PROCEDIMIENTO: CONCURSO PÚBLICO – FONDOS PROVENIENTES DE RECUPERACIONES	FINANCIAMIENTO: FONDO DE PREINVERSIÓN DEL MINISTERIO DE PLANIFICACIÓN NACIONAL Y POLÍTICA ECONÓMICA

ANEXO 4: TÉRMINOS DE REFERENCIA


ESPECIFICACIONES DE LOS SERVICIOS A CONTRATAR

1. OBJETO DE LA CONTRATACIÓN

La contratación de servicios profesionales para la elaboración del Plan regulador costero del litoral pacifico del cantón de Nicoya, que comprende un área aproximada de 8.8145 Km² desde Ostional (Nosara) hasta Puerto Carrillo (Sámara), mediante el análisis de información, elaboración de informes, preparación de propuestas y proyectos necesarios para su implementación. Según el siguiente mapa de área:




Para tales efectos la metodología a utilizar debe ser consecuente con los lineamientos establecidos por el Instituto Costarricense de Turismo en su documento “Manual de Elaboración de Planes Reguladores

 MUNICIPALIDAD DE NICOYA	PLIEGO DE CONDICIONES	NÚMERO: MN-CP-001-2026
	PROCEDIMIENTO: CONCURSO PÚBLICO – FONDOS PROVENIENTES DE RECUPERACIONES	FINANCIAMIENTO: FONDO DE PREINVERSIÓN DEL MINISTERIO DE PLANIFICACIÓN NACIONAL Y POLÍTICA ECONÓMICA

Costeros en la Zona Marítimo Terrestre”, aprobados por dicha institución y el Instituto Nacional de Vivienda y Urbanismo, publicado en el Alcance N°139 de La Gaceta N°135 del miércoles 14 de julio de 2021, y constará de los siguientes productos:

Tabla N°1. Productos para contratar

Producto	Descripción	Subproducto	Descripción
1	Plan de Trabajo		Plan de trabajo y cronograma
2	Marco de referencia		Información general del sector costero. Ver punto 3.1
3	Memorias de participación ciudadana (I taller. Fase preparación)		
4	EIVA-POT (I parte)	4.1	IFA Geológico
		4.2	IFA Biológico
		4.3	IFA Aspectos Edafológicos
		4.4	Efectos de cambio climático
		4.5	Cartografía de sobresuelo ambiental actual
5	Matriz Hidrogeológica	5.1	Diagnósticos hidrogeológicos
		5.2	Elaboración del Estudios Hidrogeológicos
		5.3	Definición de políticas de manejo
6	Estudios Ambientales complementarios	6.1	Análisis paisajístico
7	Análisis Varios	7.1	Análisis social
		7.2	Análisis Turístico
		7.3	Análisis socioeconómicos
		7.4	Análisis de Infraestructura
8	Memorias de participación ciudadana (II Taller. Fase Diagnostico)		
9	Propuesta de zonificación del uso del suelo	9.1	Análisis integral (Incluye propuestas estratégicas)
		9.2	Propuesta de zonificación del uso de suelo
		9.3	Reglamentos: Zonificación, mapa oficial, construcciones.
10	Memorias de participación		


 MUNICIPALIDAD DE NICOYA	PLIEGO DE CONDICIONES		NÚMERO: MN-CP-001-2026
	PROCEDIMIENTO: CONCURSO PÚBLICO – FONDOS PROVENIENTES DE RECUPERACIONES		FINANCIAMIENTO: FONDO DE PREINVERSIÓN DEL MINISTERIO DE PLANIFICACIÓN NACIONAL Y POLÍTICA ECONÓMICA
	ciudadana (III. Taller. Fase formulación de la propuesta)		
11	EIVA-POT (II parte)	11.1	Plan de readecuación, ajuste de incentivos (PAI)
		11.2	Matriz síntesis
12	Modelo de implementación	12.1	Determinación de inversión
		12.2	Diseño de estrategias de implementación
		12.3	Reglamento de cobro de canon
13	Memorias de participación ciudadana (IV taller. Fase modelo de implementación)		
14	Informe Final recopilatorio y acompañamiento.		

2. CARACTERIZACIÓN DEL OBJETO

El estudio tiene como propósito elaborar un Plan Regulador Costero para la Zona Marítimo Terrestre del litoral pacífico del Cantón de Nicoya, que contemple un enfoque integral y participativo en la gestión del territorio, con el fin de promover un desarrollo sostenible y equilibrado en la región costera. Este plan deberá priorizar la protección y conservación de los recursos naturales y ecosistemas frágiles, tales como playas, manglares y bosques costeros, a la vez que se fomente un uso adecuado y responsable del suelo, la biodiversidad y el agua.

El objetivo es impulsar la planificación y ordenación del territorio costero de manera que se integren las actividades económicas, sociales y culturales locales con las normativas ambientales y de riesgo, garantizando la resiliencia frente a fenómenos naturales y el cambio climático. Se buscará promover el desarrollo de actividades productivas como el ecoturismo, la pesca sostenible y la agricultura responsable, en consonancia con las necesidades de la comunidad local y las regulaciones establecidas para la protección de la Zona Marítimo Terrestre, asegurando el acceso público a las playas y la preservación de los valores patrimoniales y culturales de la región.

Asimismo, se promoverá la participación activa de los actores locales, comunidades, autoridades municipales, organizaciones civiles y el sector privado, mediante un proceso inclusivo que permita identificar las necesidades y preocupaciones de la población, garantizar la equidad en el acceso a los recursos naturales y asegurar una distribución justa de los beneficios derivados del uso del litoral, de modo que se logre un manejo ordenado, justo y sostenible del litoral pacífico de Nicoya a largo plazo.

 <p>MUNICIPALIDAD DE NICOYA</p>	PLIEGO DE CONDICIONES	NÚMERO: MN-CP-001-2026
	PROCEDIMIENTO: CONCURSO PÚBLICO – FONDOS PROVENIENTES DE RECUPERACIONES	FINANCIAMIENTO: FONDO DE PREINVERSIÓN DEL MINISTERIO DE PLANIFICACIÓN NACIONAL Y POLÍTICA ECONÓMICA

3. PRODUCTOS

La propuesta de Plan Regulador se elaborará de conformidad con lo establecido por la Ley sobre la zona marítima terrestre N°6043, la Ley de Planificación Urbana N°4220, la Ley Orgánica del Ambiente N°7554, el Decreto Ejecutivo N°32967-MINAE y sus reformas. Como referencia, el consultor deberá seguir los lineamientos establecidos por el Instituto Costarricense de Turismo en su documento “*Manual de Elaboración de Planes Reguladores Costeros en la Zona Marítimo Terrestre*”, aprobados por dicha institución y el Instituto Nacional de Vivienda y Urbanismo, publicado en el Alcance N°139 de La Gaceta N°135 del miércoles 14 de julio de 2021 o aquel que lo sustituya.

La elaboración de un Plan Regulador comprenderá las siguientes fases:


- 3.1 Fase de preparación o Marco de referencia
- 3.2 Fase de Diagnóstico
- 3.3 Fase de Formulación de la Propuesta
- 3.4 Fase de Evaluación Ambiental
- 3.5 Modelo Implementación
- 3.6 Asesoría en el proceso de revisión y adopción del Plan Regulador

3.1. FASE DE PREPARACIÓN O MARCO DE REFERENCIA

En la primera fase, la empresa deberá entregar el Marco Metodológico, el Plan de Trabajo y el Cronograma, que corresponden a las tareas de inicio y que detallará la estructura de trabajo y programación sobre la que se construirá la propuesta del Plan Regulador.

En el Marco Metodológico, se elaborará un análisis de la información relativa a los requisitos previos del Plan Regulador costero del litoral pacífico del cantón de Nicoya que incluya como mínimos los siguientes elementos:

- 1) Nombre del plan regulador.
- 2) Localización y delimitación del área de estudio. La localización se hará en términos físicos, administrativos e institucionales (según la división política-administrativa, según zonificación de MIDEPLAN, según Sistema Nacional de Áreas de Conservación), todos con sus respectivos mapas de ubicación.
- 3) Coordenadas geográficas y descripción del sector con su respectivo mapa.
- 4) Declaratoria de aptitud turística.
- 5) Demarcatoria de la zona pública.
- 6) Ubicación dentro de la unidad de planeamiento turístico guanacaste (sector guanacaste sur), según el Plan Nacional de Turismo de Costa Rica 2022-2027, con su respectivo mapa.

 <p>MUNICIPALIDAD DE NICOYA</p>	PLIEGO DE CONDICIONES	NÚMERO: MN-CP-001-2026
	PROCEDIMIENTO: CONCURSO PÚBLICO – FONDOS PROVENIENTES DE RECUPERACIONES	FINANCIAMIENTO: FONDO DE PREINVERSIÓN DEL MINISTERIO DE PLANIFICACIÓN NACIONAL Y POLÍTICA ECONÓMICA

- 7) Objetivos de la unidad de desarrollo de planeamiento turístico guanacaste.
- 8) Metas de crecimiento de la unidad de planeamiento turístico guanacaste.
- 9) Función del sector costero del cantón de Nicoya en el contexto de la unidad de planeamiento turístico guanacaste.
- 10) Usos del suelo según el Plan general de uso de la tierra y desarrollo turístico Guanacaste Sur
- 11) Análisis de otros sectores planificados dentro del sector, con su respectivo mapa.
- 12) Características generales del medio natural en la zona donde se localiza el área del Plan Regulador.
- 13) Información referente a la delimitación oficial del Patrimonio Natural del Estado por parte del Ministerio de Ambiente y Energía (MINAE).

El producto esperado de esta primera fase serán dos documentos titulados: “Recopilación del Marco de Referencia” y “Plan de Trabajo” con el contenido detallado anteriormente.

3.1.1. Metodología de Participación Ciudadana


La formulación del Plan Regulador costero del litoral pacífico del cantón de Nicoya se deberá establecer bajo el principio de participación ciudadana, para ello, se deberá incluir la metodología de participación ciudadana que comprenderá el acercamiento con la población desde las fases de recopilación de datos, diagnóstico y propuesta final, para lo cual deberá la empresa contratada integrar como mínimo a los siguientes actores sociales: Concejo Municipal, Asociaciones de Desarrollo, Cámaras (comercio, ganaderos), Cooperativas, Instituciones Públicas, Juntas de Educación, Grupos Comunales (comité de caminos, deportes, mujeres, seguridad, juveniles, adultos mayores, discapacidad), ASADAS, comisiones con participación ciudadana y de sectores, transportistas, así como los órganos de participación ciudadana establecidos en la Ley de Biodiversidad como lo son los Consejos Locales y regionales en las Áreas de Conservación y cualquier otro grupo organizado de relevancia para el estudio.

Deberá detallar las técnicas participativas que desarrollará para el adecuado levantamiento de información y socialización de los avances y hallazgos importantes para el proceso de la planificación y formulación de la propuesta de ordenamiento territorial.

3.1.2. Consulta con los representantes de las organizaciones de base de la comunidad.

Se efectuarán talleres procurando una distribución geográfica homogénea en los distritos de Sámara y Nosara con los grupos organizados, se obtendrá la información relevante para el diagnóstico, el criterio y validación sobre los estudios realizados, así como la estrategia a seguir para la formulación de la zonificación y los reglamentos complementarios. Este proceso se denominará “memorias de participación ciudadana”. Estos talleres deben ser difundidos por medios de comunicación local (impresa, radio, digital, redes sociales) para convocar a la población. Comunicar hora, fecha, lugar y procurar que sea en horas de mayor concurrencia.

En consideración de las Fases del Proceso de elaboración técnica del Plan Regulador, se establece el

 <p>MUNICIPALIDAD DE NICOYA</p>	PLIEGO DE CONDICIONES	NÚMERO: MN-CP-001-2026
	PROCEDIMIENTO: CONCURSO PÚBLICO – FONDOS PROVENIENTES DE RECUPERACIONES	FINANCIAMIENTO: FONDO DE PREINVERSIÓN DEL MINISTERIO DE PLANIFICACIÓN NACIONAL Y POLÍTICA ECONÓMICA

siguiente esquema mínimo para la estructuración del proceso de participación ciudadana:

- a. **Talleres:** Se deberán desarrollar al menos cuatro ciclos de talleres con los grupos sociales organizados, Dichos talleres se realizarán con una duración aproximada de 3 horas, debiendo la empresa consultora realizar un informe donde se detallen como mínimo los siguientes aspectos:
 - Lugar visitado.
 - Fecha
 - Lista de participación
 - Consultas y observaciones realizadas


- b. De esta manera se ejecutará un **primer taller** en la FASE DE PREPARACIÓN para la explicar el Procedimiento para la elaboración del plan regulador, sus alcances y objetivos, así como la recopilación y sistematización de Datos. Luego, al finalizar la FASE DIAGNÓSTICO se efectuará un **segundo taller** exponiendo los resultados obtenidos, su incidencia en el plan regulador y recogiendo la información que resulte de la participación ciudadana (retroalimentación y validación). Un **tercer taller** al finalizar la FASE DE FORMULACIÓN DE LA PROPUESTA, exponiendo concretamente los análisis integrales, las propuestas de zonificación y los reglamentos; igualmente, recopilando la información que resulte de la participación ciudadana (retroalimentación, validación y corrección de las propuestas). Un **cuarto taller**, al finalizar la FASE DEL MODELO DE IMPLEMENTACIÓN, exponiendo los resultados (la evaluación ambiental, determinación de inversión, Diseño de estrategias y Reglamento de canon).

La municipalidad apoyará al adjudicatario con la coordinación y logística de cada taller; de la ejecución de un adecuado proceso de convocatoria (colocación de afiches, distribución de volantes y perifoneo, entre otros); del desarrollo del Taller; y de la redacción de una memoria o minuta de cada taller. La responsabilidad directa del adjudicatario no actúa en detrimento de la ayuda que pueda brindar la Municipalidad en su condición de gestora del proyecto, para temas tales como la logística, localización y reserva de sitios para los talleres, personal de apoyo, entre otros.

- c. **Acceso a la información:** Deberán ponerse a disposición del público la información debidamente aprobada del Plan Regulador (informes de avance y/o parciales) para su consulta y/o discusión, a la vez que será obligación del adjudicatario atender las consultas o dudas de los administrados en la materia del estudio, por lo que deberá también poner a disposición un medio de comunicación directo para tal efecto.

- d. **Divulgación de Información:** Deberá el adjudicatario a través del sitio web municipal, en el cual se tendrá que poner a disposición los informes aprobados del estudio a lo largo del proceso, así como el registro de las consultas, dudas, correcciones o sugerencias que dentro de la misma herramienta manifiesten los interesados.

- e. **Audiencia Pública:** El adjudicatario será responsable de la exposición del proyecto del Plan Regulador en la Audiencia Pública, a la vez que asistirá a la Comisión Plan Regulador en el

 <p>MUNICIPALIDAD DE NICOYA</p>	PLIEGO DE CONDICIONES	NÚMERO: MN-CP-001-2026
	PROCEDIMIENTO: CONCURSO PÚBLICO – FONDOS PROVENIENTES DE RECUPERACIONES	FINANCIAMIENTO: FONDO DE PREINVERSIÓN DEL MINISTERIO DE PLANIFICACIÓN NACIONAL Y POLÍTICA ECONÓMICA

análisis y respuesta del total de oposiciones, consultas, preguntas o solicitudes que sean recibidas durante el plazo que sea autorizado para tales fines. La convocatoria y logística de la Audiencia Pública será responsabilidad de la municipalidad con el apoyo técnico del oferente. El oferente deberá elaborar el Informe de Audiencia Pública y de todos y cada uno de los talleres de participación.

3.2. FASE DE DIAGNÓSTICO

Con base en los datos obtenidos en la fase de recopilación, se procede a realizar los análisis y diagnósticos, tomando como base la metodología planteada en la primera Fase, de las siguientes variables:

- EIVA – POT (I parte)
- Matriz Hidrogeológica
- Análisis paisajístico
- Análisis Social
- Análisis Turístico
- Análisis socioeconómico
- Análisis de infraestructura


Para ello se tomará como base las consideraciones y recomendaciones establecidas en el “Manual de Elaboración de Planes Reguladores Costeros en la Zona Marítimo Terrestre”, aprobados por el Instituto Costarricense de Turismo y el Instituto Nacional de Vivienda y Urbanismo, publicado en el Alcance N°139 de La Gaceta N°135 del miércoles 14 de julio de 2021. Será obligatorio dentro de esta fase, socializar los hallazgos identificados mediante informes de avance por medio de las técnicas participativas planteadas en la Metodología y el Plan de Trabajo.

3.2.1 Estudios para la incorporación de la variable ambiental en planes de ordenamiento territorial EIVA-POT (I Parte)

Este análisis se basará en los hallazgos encontrados producto de la aplicación de lo dispuesto en el Anexo N°1 del Decreto Ejecutivo N°44710-MINAE denominado “Reglamento para la incorporación de la variable ambiental en planes de ordenamiento territorial” y sus reformas. Deberá contener un análisis de los siguientes ejes de información ambiental:

3.2.1.1. IFA Geológico.

La determinación de las variables de este IFA utiliza como base información geológica (litología, estratigrafía y estructuras asociadas), así como otra información específica y/o general sobre insumos para poder ser obtenida, como son: unidades geológicas, unidades geomorfológicas que evidencian procesos geodinámicos externos, características hidrogeológicas y la susceptibilidad a amenazas naturales (sismicidad local, movimientos en masa, volcánica, potencial afectación por tsunamis e inundación); de manera que se establezcan áreas cartografiables donde se identifiquen las fragilidades existentes en el territorio, desde el punto de vista geológico. El IFA Geológico se conforma de los

 <p>MUNICIPALIDAD DE NICOYA</p>	PLIEGO DE CONDICIONES	NÚMERO: MN-CP-001-2026
	PROCEDIMIENTO: CONCURSO PÚBLICO – FONDOS PROVENIENTES DE RECUPERACIONES	FINANCIAMIENTO: FONDO DE PREINVERSIÓN DEL MINISTERIO DE PLANIFICACIÓN NACIONAL Y POLÍTICA ECONÓMICA

siguientes factores: Factor Geodinámico Externo, Factor Hidrogeológico, Factor Amenazas Naturales.

Paso metodológico 1: Cartografía del IFA Geológico

Actividades: para su elaboración, se deberá ejecutar el siguiente procedimiento:

3.2.1. 1.a. IFA Factor Geodinámica Externo

El análisis geomorfológico del área en estudio, debe ser producto de un análisis geológico previo; se debe utilizar diferentes herramientas tecnológicas y realizar la respectiva comprobación de campo, con el fin de definir las unidades geológicas y geomorfológicas presentes en territorio por planificar.

Sobre esta base, se procede a generar la cartografía correspondiente a la geología y geomorfología.

En la cartografía geomorfológica se procederá a identificar, las siguientes áreas de interés:

- a. Densidad del drenaje.
- b. Morfologías de erosión activa (erosión laminar, erosión lineal "bosorocas", cárcavas, cicatrices, grietas, canales, surcos y otros criterios geomorfológicos);
- c. Morfologías de sedimentación activa (conos de talus, abanicos aluviales activos, lóbulos de sedimentación, barras de sedimentación activas, deltas y áreas en subsidencia relativa con acumulación de sedimentos.

Para la elaboración del IFA Geodinámico Externo se presentará la cartografía de la siguiente manera:


- a. Densidad de drenaje según la siguiente clasificación:

Densidad de drenaje (km/km ²)	Muy Baja (1)	Baja (2)	Moderada (3)	Alta (4)	Muy Alta (5)
	0 - 2	2 - 6	6 - 10	10 - 14	> 14

- b. Áreas de erosión y sedimentación activas: Se identificarán como geoformas en la cartografía correspondiente a la capa geomorfológica y serán clasificadas como áreas de Muy Alta a Moderada fragilidad según el análisis para cada geoforma y de baja a Muy Baja fragilidad aquellas áreas donde no se presenten dichas variables.

3.2.1.2. IFA Factor Recurso Hídrico

Se elaborará el modelo hidrogeológico del área de estudio, para lo cual el equipo planificador deberá considerar como insumos el mapa geológico del área de estudio y la información obtenida de otras fuentes oficiales de información (utilizando como base el Sistema Nacional de Información para la Gestión

 <p>MUNICIPALIDAD DE NICOYA</p>	PLIEGO DE CONDICIONES	NÚMERO: MN-CP-001-2026
	PROCEDIMIENTO: CONCURSO PÚBLICO – FONDOS PROVENIENTES DE RECUPERACIONES	FINANCIAMIENTO: FONDO DE PREINVERSIÓN DEL MINISTERIO DE PLANIFICACIÓN NACIONAL Y POLÍTICA ECONÓMICA

Integrada del Recurso Hídrico-SINIGIRH-), incluyendo datos de pozos de extracción de aguas subterráneas y eventual existencia de manantiales en el área de interés.


Una vez obtenida dicha información se procederá a elaborar la cartografía correspondiente al IFA Factor Recurso Hídrico.

Para ello, en consideración de la distribución de unidades hidrogeológicas identificadas obtenidas, se deberán identificar las áreas con los resultados obtenidos para las siguientes variables:

- a. **Vulnerabilidad de los acuíferos a la contaminación:** Se debe utilizar, en caso de existir, la cartografía oficial correspondiente, si la misma cubre de manera parcial para el área de estudio, el profesional responsable debe analizar el territorio sin información, utilizando el Método GOD o alguna de las otras metodologías citadas en el artículo 29 del Decreto Ejecutivo N°42015-MINAE-S-MIVAI-I de 25 de octubre del 2019, "Reglamento de coordinación interinstitucional para la protección de los recursos hídricos subterráneos"; lo mismo aplica en el caso de la inexistencia de la cartografía oficial para la totalidad del área de estudio.
- b. **Recarga acuífera:** Se debe utilizar, en caso de existir, la cartografía oficial correspondiente, si la misma cubre de manera parcial para el área de estudio, el profesional responsable debe analizar el territorio sin información, utilizando alguna o algunas de las siguientes metodologías: GUNther Shosinsky, isótopos ambientales, trazadores artificiales, fluctuaciones de niveles de agua subterráneas, concentraciones químicas de cloro en la zona no saturada, flujo de agua en la zona no saturada, así como otras metodologías que resulten aplicables, según lo establece el artículo 32 del Decreto N°42015 supra citado; lo mismo aplica en el caso de la inexistencia de la cartografía oficial para la totalidad del área de estudio.

Para la elaboración del IFA Recurso Hídrico se presentará la cartografía de la siguiente manera:

- a. **Vulnerabilidad de los acuíferos a la contaminación:** Se homologará los resultados obtenidos según la metodología utilizada en cinco categorías de fragilidades ambientales: Muy Baja, Baja, Moderada, Alta y Muy Alta.
- b. **Recarga acuífera:** Se homologará los resultados obtenidos según la metodología utilizada en cinco categorías de fragilidades ambientales: Muy Baja, Baja, Moderada, Alta y Muy Alta.
- c. **Zonas de protección de ríos y quebradas,** cuya capa será de carácter dinámico, es decir, no se sumará con otras capas, será interactiva para el análisis global.
- d. **Zonas de protección de nacientes,** cuya capa será de carácter dinámico, es decir, no se sumará con otras capas, será interactiva para el análisis global.
- e. **Radios operativos de pozos,** cuya capa será de carácter dinámico, es decir, no se sumará con otras capas, será interactiva para el análisis global.

 <p>MUNICIPALIDAD DE NICOYA</p>	PLIEGO DE CONDICIONES	NÚMERO: MN-CP-001-2026
	PROCEDIMIENTO: CONCURSO PÚBLICO – FONDOS PROVENIENTES DE RECUPERACIONES	FINANCIAMIENTO: FONDO DE PREINVERSIÓN DEL MINISTERIO DE PLANIFICACIÓN NACIONAL Y POLÍTICA ECONÓMICA

3.2.1.3. IFA Factor Amenazas Naturales

En consideración la información procesada durante la elaboración de la cartografía geológica, geomorfológica e hidrogeológica, complementando dicha información con insumos recolectados a partir de fuentes directas o indirectas, se deberá elaborar la cartografía del IFA Factor Amenazas Naturales, cuyo principal objetivo es la identificación de las posibles fuentes de amenazas naturales y además, su calificación en lo referente a condiciones de alta y muy alta amenaza.

Los temas de amenazas naturales que deberán integrarse como parte de este análisis, son los siguientes:


- Potencial de sismicidad local: basado en el índice de densidad sísmica (sismos/km²) considerado del registro de sismicidad instrumental e histórico para la zona del registro nacional de sismicidad.
- Amenaza por movimientos en masa: se analizará por medio de alguna metodología que haya sido publicada y validada para medios tropicales lluviosos, montañosos y con actividad sísmica frecuente, como el caso de Costa Rica; debe justificarse técnicamente la opción seleccionada.
- Amenaza volcánica.
- Potencial afectación por tsunamis en zonas marino - costeras (se debe presentar solo para zonas costeras).
- Amenaza por inundación.

Para la elaboración del IFA Amenazas naturales se presentará la cartografía de la siguiente manera:

- Potencial de sismicidad local:** Según la clasificación de la Tabla N° 1 del presente Anexo.
- Amenaza por movimiento en masa:** Se homologará los resultados obtenidos según la metodología utilizada en cinco categorías de fragilidades ambientales: Muy Baja, Baja, Moderada, Alta y Muy alta.
- Amenaza volcánica:** Según la clasificación de la Tabla N° 1 del presente Anexo.
- Potencial afectación por tsunami en zonas marino-costeras:** Según la clasificación de la Tabla N° 1 del presente Anexo.
- Amenaza por inundación:** Se homologará los resultados obtenidos según la metodología utilizada en cinco categorías de fragilidades ambientales: Muy Baja, baja, Moderada, Alta y Muy Alta.

Para cada una de las variables analizadas en este factor, se requiere la recopilación de incidentes registrados por la Comisión Nacional de Emergencias (CNE) así como los de los Comités Municipales de Emergencias, dichos incidentes se estarán incluyendo en la respectiva cartografía como áreas de Muy Alta fragilidad.

Tabla N° 1 Clasificación de variables para el factor Amenazas Naturales.

 MUNICIPALIDAD DE NICOYA	PLIEGO DE CONDICIONES	NÚMERO: MN-CP-001-2026
	PROCEDIMIENTO: CONCURSO PÚBLICO – FONDOS PROVENIENTES DE RECUPERACIONES	FINANCIAMIENTO: FONDO DE PREINVERSIÓN DEL MINISTERIO DE PLANIFICACIÓN NACIONAL Y POLÍTICA ECONÓMICA

Variables	Muy Bajo (1)	Bajo (2)	Moderado (3)	Alto (4)	Muy Alto (5)
Potencial de sismicidad local (sísmos km ²)	Muy Bajo	Bajo	Moderado	Alto	Muy Alto
Amenaza por movimientos en masa	Muy Bajo	Bajo	Moderado	Alto	Muy Alto
Amenaza Volcánica	Dentro de un radio de 20 a 30 km del centro de emisión volcánica activo	Dentro de un radio de 10 a 20 km del centro de emisión volcánica activo	Dentro de un radio de 5 a 10 km del centro de emisión volcánica activo.	Dentro de un radio de 3 a 5 km del centro de emisión volcánica activo	Dentro del radio de 3 km del centro de emisión volcánica activo
Potencial de afectación por Tsunami en zonas costeras	Frente al mar a más de 20 m s.n.m.	Frente al mar entre 15 - 20 m s.n.m.	Frente al mar entre 10 y 15 m s.n.m.	Frente al mar entre 5 y 10 m s.n.m.	Frente al mar entre 0 y 5 m s.n.m.
Potencial de Inundación	Muy Bajo	Bajo	Moderado	Alto	Muy Alto

Nota: La condición natural del espacio geográfico en estudio determinará la aplicación de los factores que se indican en esta tabla. El profesional responsable, podrá adaptar, modificar o adoptar nuevos factores, siempre que haga la debida justificación técnica.

Para la amenaza volcánica, en las categorías muy alta, alta y moderada: las zonas cercanas a cauces capaces de desplazamiento de flujos piroclásticos deben ser señalados con particular énfasis dada su condición de peligro.

Producto 1: Cartografía del IFA Geológico de conformidad con lo señalado en el punto 2.4 del presente Anexo N°1 del Decreto Ejecutivo N°44710 y la FITE que presente la tabla de limitantes y potencialidades técnicas. Como parte de la FITE se incluirá una valoración de certidumbre según los datos de la Tabla N° 2 del presente anexo. Esta cartografía se elaborará como producto de los puntos 3.1 a 3.5 del Anexo N°1 del Decreto Ejecutivo N°44710.

Tabla N° 2 Referencia para la valoración de la certidumbre de la cartografía de IFA.


Valores —	Muy Alto (5)	Alto (4)	Moderado (3)	Bajo (2)	Muy Bajo (1)
Criterio y sus pesos ¹					
Criterio 1 (5)					
Criterio 2 (5)					
Criterio 3 (5)					
Criterio 4 (5)					
Criterio 5 (5)					
Sumatoria ²					
Resultado final ²	125 - 100	100 - 75	75 - 50	50 - 25	25 - 0

1. Suma de cada columna multiplicada por el peso del criterio.
2. Suma total de puntos.

Nota: El profesional responsable debe establecer los criterios utilizados de acuerdo al grado de respaldo de información disponible (bibliografía), como la obtenida por interpretación de imágenes satelitales, así como de datos de campo, debe establecer el valor correspondiente de certidumbre.

3.2.1.4. IFA Biológico

Como parte de la integración de la información biológica del área de estudio dentro del proceso de generación de la cartografía de IFA, se hace necesario tomar en cuenta no sólo la información cartográfica

 <p>MUNICIPALIDAD DE NICOYA</p>	PLIEGO DE CONDICIONES	NÚMERO: MN-CP-001-2026
	PROCEDIMIENTO: CONCURSO PÚBLICO – FONDOS PROVENIENTES DE RECUPERACIONES	FINANCIAMIENTO: FONDO DE PREINVERSIÓN DEL MINISTERIO DE PLANIFICACIÓN NACIONAL Y POLÍTICA ECONÓMICA

que ser colectada directamente en el campo, sino también toda aquella otra información técnica disponible en publicaciones oficiales, particularmente. mapas, así como lo referente a la aplicación de las regulaciones de protección ambiental que se hayan definido para espacios geográficos, tales como áreas en diferentes categorías de protección o similares formalmente establecidas por medio de instrumentos jurídicos. La información sobre aspectos biológicos necesaria para un EIVAPOT requiere del desarrollo de inventarios de especies que provengan de fuentes oficiales de información (como por ejemplo Biodata www.biodiversidad.go.cr). El IFA Biológico se compone de cuatro variables: Tipo de Cobertura Vegetal, Categorías de Manejo, Biodiversidad, Corredores Biológicos y conectividad.


Paso metodológico 2: Cartografía del IFA Biológico

Actividades: Actividades: para su elaboración, se debe tener en consideración las siguientes variables.

- a) Lineamientos-Cartografía Tipo de Cobertura Vegetal
- b) Se requiere información cartográfica sobre tipos de coberturas vegetales naturales, particularmente de biotopos sensibles incluyendo al menos bosques, manglares, marismas; así como su interacción con otros tipos de suelos, además, datos referentes a regímenes especiales de uso de la tierra que el Estado ha definido.
- c) Desde este punto de vista, la metodología consiste en la interpretación detallada de imágenes satelitales recientes con el objeto de generar una cartografía para identificar y categorizar diversos tipos de coberturas vegetales conforme la siguiente clasificación:

	MUY BAJA (1)	BAJA (2)	MODERADA (3)	ALTA (4)	MUY ALTA (5)
Tipo de cobertura vegetal	Zonas sin restricción de uso desde el punto de vista de recursos biológicos.	Zonas de charral o cultivos agroforestales y forestales o monocultivos con presencia de árboles dispersos.	Potreros arbolados.	Bosques secundarios y bosques secundarios en recuperación	Bosques primarios.

- d) Se procede a sintetizar toda esa información en la cartografía de los tipos de cobertura vegetal.
- e) El trabajo de campo que se realiza tiene que ver con una verificación general de esos tipos de cobertura y su respectivo registro fotográfico.

 <p>MUNICIPALIDAD DE NICOYA</p>	PLIEGO DE CONDICIONES	NÚMERO: MN-CP-001-2026
	PROCEDIMIENTO: CONCURSO PÚBLICO – FONDOS PROVENIENTES DE RECUPERACIONES	FINANCIAMIENTO: FONDO DE PREINVERSIÓN DEL MINISTERIO DE PLANIFICACIÓN NACIONAL Y POLÍTICA ECONÓMICA

Lineamiento-Cartografía Categorías de Manejo

Áreas protegidas establecidas formalmente por la legislación nacional y según las categorías de manejo establecidas en la Ley Orgánica del Ambiente N° 7554, en particular sobre las limitantes de uso del suelo que implica cada una de esas categorías. Se utilizará el siguiente criterio para la clasificación:


	MUY BAJA (1)	ALTA (4)	MUY ALTA (5)
Categorías de manejo	Sin categoría de manejo.	Zonas de amortiguamiento de áreas protegidas, definidas en su Plan de Manejo. En caso de no existir Plan de Manejo, las áreas de amortiguamiento deben definirse en función de los parámetros y naturaleza de las áreas protegidas.	Áreas silvestres protegidas en todas sus categorías. Patrimonio Natural del Estado.

Lineamiento Biodiversidad

Presencia de especies de flora y fauna silvestre según inventarios de investigaciones científicas publicadas, bases de datos oficiales del Estado (por ejemplo www.biodiversidad.go.cr) base de datos con registros estadísticos y diagnósticos realizados por los gobiernos locales. La presencia de especies en peligro de extinción, poblaciones reducidas, especies migratorias, clave o endémicas requerirá medidas de manejo para su conservación en esas áreas para reducir, mitigar y compensar el impacto sobre esas poblaciones. Se utilizará la siguiente clasificación:

	MODERADA (3)	ALTA (4)	MUY ALTA (5)
Biodiversidad	Especies con amplia distribución y abundantes en las áreas de estudio	Especies importantes para la reconexión de la conectividad funcional de los ecosistemas acuáticos y terrestres.	Especies en peligro de extinción, poblaciones reducidas, migratorias, clave, endémicas.

La incorporación de la información biológica se realiza por medio de cartografía a la misma escala con que se está trabajando los estudios correspondientes a la incorporación de la variable ambiental.

 MUNICIPALIDAD DE NICOYA	PLIEGO DE CONDICIONES	NÚMERO: MN-CP-001-2026
	PROCEDIMIENTO: CONCURSO PÚBLICO – FONDOS PROVENIENTES DE RECUPERACIONES	FINANCIAMIENTO: FONDO DE PREINVERSIÓN DEL MINISTERIO DE PLANIFICACIÓN NACIONAL Y POLÍTICA ECONÓMICA

La información generada será procesada en consideración de la metodología indicada en los puntos anteriores.

Una vez que se dispone de la cartografía de las tres variables de biología, con sus respectivas tablas de limitantes y potencialidades técnicas y así como la calificación de los mismos, se procede a elaborar el IFA Biológico.

El IFA biológico se obtiene por la suma de las tres variables previamente elaboradas y la calificación establecida, así como la consideración de las tablas de limitantes y potencialidades técnicas.

Es importante aclarar que el hecho de que el IFA biológico tenga una calificación muy alta, significa que tiene la mayor cantidad de limitantes técnicas por biología y la menor cantidad de potencialidades técnicas. La situación es inversa, cuando se trata de un IFA biológico muy bajo.

El sistema de calificación de limitantes técnicas para la categorización del tipo de zona de IFA biológico que corresponde, se establece en función del número de limitantes.


El IFA biológico tendrá una clasificación conforme el siguiente criterio:

Rangos de unidades de fragilidad	Fragilidad por factor biológico	Notas:
3 - 4	Muy Baja	El resultado se obtiene por la suma de los valores de los factores. La calificación de fragilidad se obtiene de los rangos de fragilidad. El mapa siempre debe ir acompañado de la Tabla de Limitantes y Potencialidades Técnicas. El resultado numérico es una base orientativa para el procesamiento de los datos.
5 - 6	Baja	
7 - 8	Moderada	
9 - 11	Alta	
12 - 15	Muy Alta	

Cartografía del IFA Biológico de conformidad con lo señalado en el punto 2.4 del presente Anexo N°1 del Decreto Ejecutivo N°44710 del presente anexo, y la FITE que presente la tabla de limitantes y potencialidades técnicas.

3.2.1.5. IFA aspectos edafológicos

El conocimiento de la forma de cómo se están empleando el recurso suelo en el país, en especial los sometidos durante largo tiempo a la explotación por parte del ser humano, constituye tema de gran importancia ya que conforma un indicador directo de la relación actual entre sociedad y medio ambiente y, por otro lado, define criterios que apoyan la planificación futura del desarrollo sostenible y el


 <p>MUNICIPALIDAD DE NICOYA</p>	PLIEGO DE CONDICIONES	NÚMERO: MN-CP-001-2026
	PROCEDIMIENTO: CONCURSO PÚBLICO – FONDOS PROVENIENTES DE RECUPERACIONES	FINANCIAMIENTO: FONDO DE PREINVERSIÓN DEL MINISTERIO DE PLANIFICACIÓN NACIONAL Y POLÍTICA ECONÓMICA

ordenamiento del territorio. Este eje corresponde con la información básica de aspectos edafológicos que se requiere obtener para los EIVA-POT.

Paso metodológico 3: IFA aspectos edafológicos

Para su elaboración, se deben tener en consideración los siguientes aspectos.

- a) La información que se requiere sobre suelos y, en general, sobre aspectos edafológicos para ordenamiento territorial está vinculada a dos aspectos principales: a) promover que los suelos con mayor potencial agrícola, por su fertilidad, sean preservados para poder utilizarlos como fuente de alimentos y promoviendo la seguridad alimentaria de la sociedad costarricense, b) impulsar que el plan de ordenamiento territorial contemple como parte de sus lineamientos la recuperación de zonas de suelos degradados y su debida protección así como un uso ambientalmente sustentable; con particular énfasis en la visión de los suelos como potenciales sumideros de dióxido de carbono por medio de la producción regenerativa.
- b) En consideración de ello es que se requieren dos tipos de factores fundamentales:
 - i. El tipo de suelo presente en el espacio geográfico analizado.
 - ii. La capacidad de uso de la tierra resultante luego de la aplicación de las prácticas específicas de manejo y conservación de suelos, para los casos de limitantes modificables de la capacidad de uso de las tierras, ítem 7 de la "Metodología para la determinación de la capacidad de usos de las tierras agroecológicas de Costa Rica" contenido en el artículo 1 del Decreto Ejecutivo N° 41960 -MAG -MINAE, de noviembre de 2019.
- c) La metodología para el establecimiento de las categorías de uso de la tierra es de carácter oficial, según el Decreto Ejecutivo N° 41960 -MAG -MINAE. Para los casos de planes reguladores se aplicaría hasta la categorización de unidades de manejo.
- d) Respecto al contenido de aspectos edafológicos deben incorporarse los siguientes temas:
 - i. Zonificación de tipos de suelo basada en la categorización y zonificación oficial establecida por el Ministerio de Agricultura y Ganadería (MAG), o bien a partir de datos obtenidos por estudios de campo y relacionados con la información geológica y geomorfológica o, dado el caso una combinación de ambas fuentes de información. El aprovechamiento de los datos geológicos y geomorfológicos resulta de gran utilidad en muchos de los casos.
 - ii. Capacidad de uso de la tierra de conformidad con el método oficial antes citado en el punto 5.2.b. En consideración de la escala que los mapas de tipos de suelo al que se refiere el inciso 5.4.a) anterior, el profesional responsable de este componente de IFA, deberá proceder a realizar un ajuste de dicha información, para lo cual deberá utilizar la información cartográfica de los puntos 3 y 4 anteriores.
- e) Una vez que se disponga de las calificaciones respectivas, y cumpliendo el mismo procedimiento de procesamiento de datos en el Sistema de Información Geográfica que para el IFA biológico, se

 MUNICIPALIDAD DE NICOYA	PLIEGO DE CONDICIONES	NÚMERO: MN-CP-001-2026
	PROCEDIMIENTO: CONCURSO PÚBLICO – FONDOS PROVENIENTES DE RECUPERACIONES	FINANCIAMIENTO: FONDO DE PREINVERSIÓN DEL MINISTERIO DE PLANIFICACIÓN NACIONAL Y POLÍTICA ECONÓMICA

elaborará el IFA aspecto edafológicos.

- f) Para el IFA aspectos edafológicos se utilizará la cartografía de la capacidad de uso de la tierra, conforme los siguientes criterios de clasificación:

Factores	MUY BAJA (1)	BAJA (2)	MODERADA (3)	ALTA (4)	MUY ALTA (5)
Categorías de Capacidad de Uso de la Tierra ¹	I - III (muy bajo)	IV (bajo)	V (moderado)	VI (alto)	VII, VIII (muy alto)


- g) El IFA aspectos edafológicos tendrá una clasificación conforme el siguiente criterio:

Rangos de unidades de fragilidad	Fragilidad por factor aspectos edafológicos	Notas:
1-	Muy Baja	El resultado se obtiene por la suma de los valores de los factores. La calificación de fragilidad se obtiene de los rangos de fragilidad. El mapa siempre debe ir acompañado de la Tabla de Limitantes y
2	Baja	
3	Moderada	

4	Alta	Potencialidades Técnicas.
5	Muy Alta	El resultado numérico es una base orientativa para el procesado de los datos.

La capacidad de uso de la tierra será la resultante luego de la aplicación de las prácticas específicas de manejo y conservación de suelos, para los casos de limitantes modificadas de la capacidad de uso de las tierras, ítem 7 de la "Metodología para la determinación de la capacidad de usos de las tierras agroecológicas de Costa Rica" contenido en el artículo 1 del Decreto Ejecutivo N° 41960-MAG-MINAE

Cartografía del IFA aspectos edafológicos de conformidad con lo señalado en el punto 2.4 del presente Anexo 1 del Decreto Ejecutivo N°44710, y la FITE que presente la tabla de limitantes y potencialidades técnicas. Esta cartografía se elaborará como producto de los puntos 5.1 a 5.7 del Anexo 1 del Decreto Ejecutivo N°44710.

 <p>MUNICIPALIDAD DE NICOYA</p>	PLIEGO DE CONDICIONES	NÚMERO: MN-CP-001-2026
	PROCEDIMIENTO: CONCURSO PÚBLICO – FONDOS PROVENIENTES DE RECUPERACIONES	FINANCIAMIENTO: FONDO DE PREINVERSIÓN DEL MINISTERIO DE PLANIFICACIÓN NACIONAL Y POLÍTICA ECONÓMICA

3.2.1.6. Efectos del cambio climático

Los efectos del cambio Climático refieren a la serie de eventos de corto o largo plazo que se originan de forma directa e indirecta por el calentamiento de la atmósfera del planeta Tierra consecuencia de la afectación humana por la emisión acelerada de gases de efecto invernadero. Como efectos de corto plazo se incluye los eventos hidrometeorológicos (tormentas, huracanes, erosión y deslizamientos; también se incluyen las sequías y los incendios forestales). Como eventos de largo plazo se incluyen la desertificación, la degradación de ecosistemas por causas naturales y los cambios relativos del nivel del mar, entre otros.

Como parte de los análisis que deben desarrollarse sobre amenazas naturales, deben considerarse los siguientes tres elementos:

- a) Potencial afectación por cambio relativo del nivel del mar asociado a efectos del Cambio Climático.
- b) Potencial afectación por sequía y desertificación vinculado a proyecciones de precipitación promedio anual realizados por el Instituto Meteorológico Nacional para un horizonte de tiempo al año 2039.
- c) Información de proyecciones de escenarios de cambio climático realizados por el Instituto Meteorológico Nacional u otras fuentes internacionales de datos sobre este tema en su versión más actualizada.


Como parte de los análisis que deben desarrollarse para los aspectos biológicos, debe considerarse las zonas de vicia incluyendo los datos climáticos y bioclimáticos más recientes y disponibles para el área de estudio.

Cartografía de los efectos del cambio climático que se identifiquen de conformidad con lo señalado en los puntos 6.1 y 6.2 del Anexo 1 del Decreto Ejecutivo N°44710, y la FITE que presente la tabla de limitantes y potencialidades técnicas. Esta cartografía se elaborará como producto de los puntos 6.1 y 6.2 del Anexo 1 del Decreto Ejecutivo N°44710.

3.2.1.6. Cartografía de Sobreuso ambiental actual

Para su elaboración se deben atender los siguientes puntos:

- a) Esta cartografía se elabora con una sobreposición de la cartografía de uso actual de la tierra elaborado para el estudio y la cartografía de cada uno de los factores componentes del IFA geológico, y para el mapa final de los IFAs biológico y de aspectos edafológicos, así como el cartografiados de territorios indígenas, sitios arqueológicos y áreas silvestres protegidas (incluyendo los humedales), mismos que se rigen por su propia normativa y no son áreas a planificar. En el caso particular de los territorios agrícolas declarados por el Instituto de Desarrollo Rural (INDER), debe verificarse que los usos propuestos sean conformes con dicha declaratoria.

 <p>MUNICIPALIDAD DE NICOYA</p>	PLIEGO DE CONDICIONES	NÚMERO: MN-CP-001-2026
	PROCEDIMIENTO: CONCURSO PÚBLICO – FONDOS PROVENIENTES DE RECUPERACIONES	FINANCIAMIENTO: FONDO DE PREINVERSIÓN DEL MINISTERIO DE PLANIFICACIÓN NACIONAL Y POLÍTICA ECONÓMICA

Su objetivo es identificar las áreas de sobreuso ambiental, es decir, donde el uso de la tierra no se encuentra en estado de equilibrio respecto a la condición de fragilidad ambiental.

- b) Para agrupar los resultados de la superposición anterior, se identificarán las áreas como de: uso conforme (etiqueta "UsoConforme"), sobreuso medio (etiqueta "SobreusoMedio") y sobreuso alto (etiqueta "SobreusoAlto").
- c) En el caso de existir diferentes tipos de áreas de sobreuso alto o medio, se subdividirán, colocando un número romano al lado, por ejemplo: "Sobre usoMedio-II".
- d) Se elaborará un resumen (en prosa, cuadro o como valore el equipo planificador) de áreas de sobreuso actual en el que se explique la razón por la cual se da sobreuso, el tipo de sobreuso identificado, los factores desequilibrantes que generan el sobreuso y las medidas para gestionar los lineamientos ambientales. como parte del insumo para la toma de decisión del equipo planificador; se incluirá también referencia a la interacción de estas áreas de sobreuso respecto al producto 4 (Cambio Climático).

Cartografía de sobreuso ambiental actual de conformidad con lo señalado en el punto 2.4 del presente Anexo 1 del Decreto Ejecutivo N°44710, así como el resumen de zonas de sobreuso actual. Como FITE complementario de este producto se entregarán los datos estadísticos de las diferentes zonas de sobreuso identificadas, así como un resumen de las características de las mismas y la interacción de estas áreas de sobreuso respecto al producto 4 (Cambio Climático). También se presentarán otros datos de análisis de la condición ambiental actual del territorio objeto del análisis.

Toda la cartografía de un EIVA-POT que sea presentada ante SETENA, se remitirá en formato digital, siendo que, debe presentarse como archivos shapefile u otro formato vectorial compatible con el programa QGIS y en formato de imagen.


3.2.2. Matriz Hidrogeológica

Se requiere un estudio hidrogeológico completo junto con sus mapas en formato shapefile y en tres versiones escritas, acompañados de la nota de aprobación y sus respectivos sellos en los documentos y mapas, aprobados por SENARA, cumpliendo estrictamente con la Matriz Genérica de Protección de Acuíferos, publicada en La Gaceta, Alcance N°245, del jueves 12 de octubre de 2017.

El presente insumo se incluye además en atención a la disposición de la Sala Constitucional N° 2014018896, emitida por la Sala Constitucional de la Corte Suprema de Justicia, a las 9:05 horas del veintiuno de noviembre de 2014, para el cantón de Nicoya.

Dicho estudio deberá tomar en consideración el Mapa de vulnerabilidad a la Contaminación Hídrica del Acuífero Mala Noche, Nicoya, Guanacaste, elaborado por SENARA y el Estudio Hidrogeológico Básico de los Acuíferos Costeros de Nicoya y parte de Santa Cruz, Provincia de Guanacaste, Costa Rica, SENARA, agosto, 2021, comprendiendo como mínimo lo siguiente:

3.2.2.1. Diagnóstico hidrogeológico, que contenga:

 <p>MUNICIPALIDAD DE NICOYA</p>	PLIEGO DE CONDICIONES	NÚMERO: MN-CP-001-2026
	PROCEDIMIENTO: CONCURSO PÚBLICO – FONDOS PROVENIENTES DE RECUPERACIONES	FINANCIAMIENTO: FONDO DE PREINVERSIÓN DEL MINISTERIO DE PLANIFICACIÓN NACIONAL Y POLÍTICA ECONÓMICA


- a) Revisión de la información geológica, uso de suelo, climatológica e hidrogeológica existente en el área del cantón a analizar.
- b) Realizar una valoración de la información recopilada y analizar la escala de trabajo cantidad, calidad y distribución espacial de los elementos en la zona de estudio.
- c) Mapa de diagnóstico de la información, la cual se hace con base en la información recopilada.
- d) Propuesta de los estudios hidrogeológicos para realizar el modelo hidrogeológico, la vulnerabilidad y recarga acuífera.

3.2.2.2. Elaboración del Estudios Hidrogeológicos. Los estudios hidrogeológicos se llevarán a cabo conforme con los resultados de la fase anterior y deberán cumplir con los términos de referencia definidos por el SENARA. Los términos de referencia del estudio hidrogeológico son:

- a) Geología de la zona de estudio.
- b) Pozos, manantiales e información climática.
- c) Hidrogeología el área de estudio.
- d) Recarga potencial y mapa de recarga potencial.
- e) Vulnerabilidad intrínseca a la contaminación y mapa de vulnerabilidad.
- f) Zonas de protección de fuentes de agua.
 - a. Zonas de protección de manantiales permanentes no captados, ríos, quebradas, arroyos, lagos y embalses; Áreas de protección.
 - b. Zonas de protección de pozos para uso privado.
 - c. Zonas de protección de fuentes utilizadas para abastecimiento público (pozos, manantiales y
 - d. tomas superficiales en ríos y quebradas).
 - e. Estudios hidrogeológicos específicos de zonas de protección efectiva (opcional).
 - g) Zonificación hidrogeológica.
 - a. Como mínimo integrar en el análisis los mapas Hidrogeológico, Zonas de recarga, Vulnerabilidad intrínseca a la contaminación, Zonas de protección y de captura de fuentes de agua.
 - b. Propuesta de manejo del uso del suelo en relación con la recarga, vulnerabilidad y zonas de protección y de captura de fuentes de agua, que incorporará la variable hidrogeológica.
- h) Análisis de posibles fuentes contaminantes del recurso hidrogeológico.

El documento del estudio hidrogeológico y anexos se tiene que aportar en forma física, y un Atlas con los mapas impresos tanto a la escala de trabajo, como en formato doble carta y en forma digital el estudio y anexos en formato “PDF”, los mapas en formato JPG, PDF y formato tipo “shape” y “feature” con sus respectivos metadatos.

3.2.2.3. Definición de las políticas de manejo. Documento ejecutivo de construcción de propuestas alternativas de zonificación hidrogeológica del uso del terreno según los resultados del Estudios Hidrogeológicos, en los casos que así se requiera, por diferencias entre la situación actual

 <p>MUNICIPALIDAD DE NICOYA</p>	PLIEGO DE CONDICIONES	NÚMERO: MN-CP-001-2026
	PROCEDIMIENTO: CONCURSO PÚBLICO – FONDOS PROVENIENTES DE RECUPERACIONES	FINANCIAMIENTO: FONDO DE PREINVERSIÓN DEL MINISTERIO DE PLANIFICACIÓN NACIONAL Y POLÍTICA ECONÓMICA

y las regulaciones definidas.

En torno a este producto, la empresa adjudicada deberá presentar la aprobación del Servicio Nacional de Aguas Riego y Avenamiento (SENARA).

3.2.3. Análisis Paisajístico

Comprende un estudio detallado de los elementos naturales y artificiales que conforman el Plan Regulador. Debe contener mínimo los siguientes elementos clave:


- a) Descripción física del paisaje.
- b) Cobertura vegetal: Identificación de los tipos de vegetación presentes, su distribución y estado de conservación.
- c) Elementos naturales y culturales: Identificación de características naturales (ríos, montañas, cuerpos de agua) y culturales (infraestructuras, edificaciones históricas, caminos).
- d) Percepción visual y estética: Evaluación de la calidad visual y estética del paisaje, considerando su atractivo, la escala visual y las vistas destacadas.
- e) Usos del suelo: Análisis de cómo se utiliza el territorio (agricultura, urbanización, áreas protegidas, etc.) y su impacto en el paisaje.
- f) Dinámica del paisaje: Estudio de los cambios temporales o evolutivos del paisaje, como los efectos de la urbanización, la erosión o el cambio climático.
- g) Valor ecológico y cultural: Identificación de los valores ecológicos, culturales, históricos o sociales que aportan al paisaje.
- h) Impacto humano: Evaluación de la intervención humana, como la urbanización, la contaminación y la infraestructura, y su influencia en el paisaje

Estos análisis y sus mapas deberán presentarse en formato de tamaño carta y deberán incluir una descripción de todos los productos generados durante el trabajo y entrega los respectivos archivos en formato shapefile de toda la documentación ambiental solicitada sean análisis intermedios y finales con sus respectivos metadatos.

3.2.4. Análisis Social

Conforme a las condiciones de accesibilidad, distribución de los centros de población y desarrollo del litoral pacífico del cantón de Nicoya, deberá presentarse un documento ejecutivo que incluya como mínimo la siguiente información:

- a) Características político - administrativas
- b) Población y servicios
- c) Accesibilidad y transporte
- d) Aspectos productivos-sociales

MUNICIPALIDAD DE NICOYA 	PLIEGO DE CONDICIONES	NÚMERO: MN-CP-001-2026
	PROCEDIMIENTO: CONCURSO PÚBLICO – FONDOS PROVENIENTES DE RECUPERACIONES	FINANCIAMIENTO: FONDO DE PREINVERSIÓN DEL MINISTERIO DE PLANIFICACIÓN NACIONAL Y POLÍTICA ECONÓMICA

- e) Censo de ocupantes. Incluyendo los censos de los ocupantes y/o pobladores locales de la zona marítima terrestre de Sámara y Garza, realizados en 2022 y 2023
- f) Infracciones a la ley 6043
- g) Participación ciudadana

3.2.5. Análisis Turístico

Documento ejecutivo que contemple un análisis específico del comportamiento y la representatividad de la actividad turística del sector a planificar del patrimonio turístico en relación con atractivos, productos turísticos, segmentos y nichos de mercado turístico, del patrimonio turístico en relación con atractivos, productos turísticos, segmentos y nichos de mercado turístico, incluyendo la oferta turística existente, la dinámica turística en el del sector a planificar, número de habitaciones en la zona y proyección de nuevas habitaciones con la propuesta de zonificación.

Los documentos de cada estudio y sus anexos en formato físico (tamaño carta), y la propuesta estratégica para el sector.


3.2.6. Análisis Socioeconómico

Documento detallado que describe el estado actual del área de estudio en términos sociales y económicos. El diagnóstico debe incluir como mínimo:

- a) Perfil demográfico: Información sobre la estructura de la población (edad, género, distribución geográfica, etc.).
- b) Condiciones de vivienda.
- c) Nivel de pobreza y desigualdad.
- d) Infraestructura y servicios básicos.
- e) Mercado laboral y actividad económica.
- f) Acceso a servicios.

3.2.6.1. Propuesta estratégica. Comprende un análisis de tendencias y proyecciones, donde debe elaborarse una proyección a corto, mediano y largo plazo sobre cómo podría evolucionar la situación socioeconómica del área, considerando factores como:

- a) Crecimiento poblacional.
- b) Demanda futura de servicios.
- c) Cambio en la estructura económica.

 <p>MUNICIPALIDAD DE NICOYA</p>	PLIEGO DE CONDICIONES	NÚMERO: MN-CP-001-2026
	PROCEDIMIENTO: CONCURSO PÚBLICO – FONDOS PROVENIENTES DE RECUPERACIONES	FINANCIAMIENTO: FONDO DE PREINVERSIÓN DEL MINISTERIO DE PLANIFICACIÓN NACIONAL Y POLÍTICA ECONÓMICA


3.2.6.2. Mapas y visualización de datos. Para facilitar la comprensión del análisis y la toma de decisiones, se debe generar un Atlas de Mapas de Análisis de la caracterización y diagnóstico. En última instancia la escala utilizada en este apartado será la que se establezca para el diseño y elaboración del Índice de Fragilidad Ambiental (IFA), siempre que permita una representación adecuada para el análisis socioeconómico y el plan regulador.

La información de esta sección deberá ser elaborada, analizada y procesada en formato “shp o similar” mediante un Sistema de Información Geográfico (SIG), por lo que deberán estar georeferenciadas todas las capas de información en la proyección CRTM05 con sus respectivos Metadatos.

3.2.7. Análisis de Infraestructura.

Informe detallado sobre el estado actual de la infraestructura en la zona costera que comprende el Plan Regulador, proporcionando una visión clara de la infraestructura disponible, así como sus deficiencias y necesidades de mejora. Los aspectos mínimos que debe incluir son:

- a) Infraestructura de transporte: Condiciones de las vías terrestres, caminos, accesos a playas, puertos y muelles, carreteras principales, y la conectividad regional. También se analiza el transporte marítimo y fluvial si aplica.
- b) Infraestructura de servicios básicos: Provisión y cobertura de servicios como agua potable, alcantarillado, electricidad, telecomunicaciones (internet y telefonía), y recolección de residuos sólidos.
- c) Infraestructura sanitaria: Estado de las instalaciones de tratamiento de aguas residuales, plantas de tratamiento, vertederos y sistemas de drenaje pluvial.
- d) Energía: Evaluación de la red eléctrica, incluyendo su capacidad, estabilidad y cobertura, especialmente en áreas más aisladas.
- e) Infraestructura portuaria y costera: Análisis de puertos, muelles, embarcaderos, bahías y accesos marítimos que son clave en zonas costeras, especialmente en áreas de comercio, pesca o turismo.
- f) Infraestructura recreativa y turística: Análisis de las infraestructuras existentes para el turismo (hoteles, restaurantes, infraestructura de ecoturismo, caminos de acceso a playas, zonas recreativas).

 <p>MUNICIPALIDAD DE NICOYA</p>	PLIEGO DE CONDICIONES	NÚMERO: MN-CP-001-2026
	PROCEDIMIENTO: CONCURSO PÚBLICO – FONDOS PROVENIENTES DE RECUPERACIONES	FINANCIAMIENTO: FONDO DE PREINVERSIÓN DEL MINISTERIO DE PLANIFICACIÓN NACIONAL Y POLÍTICA ECONÓMICA

3.2.7.1.1. Estudio de demanda y proyecciones de infraestructura futura.

Este producto proyecta las necesidades de infraestructura futura en función del crecimiento de la población, el turismo, las actividades económicas y los cambios en el uso del suelo. Incluye:

- Proyecciones de crecimiento poblacional y económico: Considerando el aumento de la población en zonas costeras debido a la urbanización, migración, o expansión del turismo.
- Demanda futura de servicios básicos: Estimaciones sobre la necesidad de ampliar o mejorar la infraestructura de agua potable, electricidad, y alcantarillado, entre otros, a medida que la población y el turismo crecen.
- Proyección de infraestructura turística y recreativa: Basado en la demanda de servicios turísticos, infraestructura recreativa y acceso a áreas naturales y costeras.
- Crecimiento del tráfico y transporte: Estudio sobre el aumento de la demanda de transporte en la zona, tanto vehicular como de transporte marítimo y aéreo.

3.2.7.1.2. Mapas de infraestructura existente y necesaria

Para facilitar la comprensión del análisis y la toma de decisiones, se debe generar un Atlas de Mapas de Análisis de la caracterización y diagnóstico. En última instancia la escala utilizada en este apartado será la que se establezca para el diseño y elaboración del Índice de Fragilidad Ambiental (IFA), siempre que permita una representación adecuada. La distribución espacial de la infraestructura en el área costera debe incluir como mínimo:


- Infraestructura vial: Red vial existente y proyectada, puntos críticos de congestión, accesos a playas, puertos, y zonas turísticas.
- Cobertura de servicios básicos
- Infraestructura de drenaje y manejo de aguas pluviales.
- Mapas de riesgo de inundación y erosión costera: Considerando la vulnerabilidad costera a fenómenos naturales como mareas altas, tsunamis, huracanes y la erosión del litoral.

La información de esta sección deberá ser elaborada, analizada y procesada en formato “shp o similar” mediante un Sistema de Información Geográfico (SIG), por lo que deberán estar geo-referenciadas todas las capas de información en la proyección CRTM05 con sus respectivos Metadatos.

3.3. FASE DE FORMULACIÓN DE LA PROPUESTA

3.3.1. Análisis Integral

Teniendo como base el diagnóstico realizado se deberá establecer, a manera de síntesis, el conjunto de temas críticos que deben ser considerados en el proceso de planificación. Estos temas críticos se establecerán para los ámbitos físico ambiental, socioeconómico y turismo.

 <p>MUNICIPALIDAD DE NICOYA</p>	PLIEGO DE CONDICIONES	NÚMERO: MN-CP-001-2026
	PROCEDIMIENTO: CONCURSO PÚBLICO – FONDOS PROVENIENTES DE RECUPERACIONES	FINANCIAMIENTO: FONDO DE PREINVERSIÓN DEL MINISTERIO DE PLANIFICACIÓN NACIONAL Y POLÍTICA ECONÓMICA

Para cada uno de los temas críticos debe proyectarse la situación esperada a futuro sobre una base de 5 a 10 años, enumerando las potencialidades y restricciones de cara a la planificación de futuro y las respectivas medidas de intervención recomendadas en cada caso.

Como mínimo se deberá analizar y hacer propuestas estratégicas para garantizar los siguientes servicios en el largo plazo para cada desarrollo:


- a) El abastecimiento de agua para los desarrollos turísticos y las comunidades adyacentes.
- b) El tratamiento de las aguas servidas y su adecuada reincorporación al medio ambiente local.
- c) El adecuado tratamiento de los desechos sólidos generados por los desarrollos turísticos futuros y por las comunidades adyacentes.
- d) Se deberá hacer un análisis de la capacidad para la generación de energía eléctrica actual y futura, formulando propuestas para garantizar el abastecimiento a los desarrollos propuestos y a las comunidades adyacentes. Se considerará y promoverá en la medida de lo posible, la utilización de energías limpias proveniente de fuentes renovables, amigables con el medio ambiente.
- e) Establecerá una jerarquización de las inversiones de corto y mediano plazo en las principales vías de comunicación regional y local necesarias para el desarrollo del plan (incluirán: mantenimiento de las vías existentes, ampliación de estas cuando corresponda, y construcción de nuevas vías y de infraestructura conexa como puentes, zonas peatonales, entre otros.
- f) Valorará la oferta de fuerza laboral del territorio necesaria para satisfacer la demanda futura de los desarrollos turísticos. Propondrá un programa que incorpore la fuerza de trabajo local a la actividad turística en desarrollo.

Este diagnóstico deberá socializarse a través del proceso participativo, y según lo aprobado en la Fase 1 del presente PLIEGO DE CONDICIONES, el cual, deberá de integrarse como una retroalimentación considerando los diversos actores sociales con conocimiento directo y estrecho del objeto de estudio.

Los productos esperados de esta fase son el Análisis por producto con sus respectivos “Atlas de Mapas de Análisis de la caracterización y diagnóstico”

3.3.2. Propuesta de zonificación del uso de suelo

Con base en los hallazgos obtenidos en el Análisis Unificado desarrollado durante la Etapa de Diagnóstico territorial, se deberá elaborar la “propuesta de zonificación del uso de suelo” Se recomienda seguir los lineamientos establecidos en *“Manual de Elaboración de Planes Reguladores Costeros en la Zona Marítimo Terrestre”*, aprobados por el Instituto Costarricense de Turismo y el Instituto Nacional de Vivienda y Urbanismo, publicado en el Alcance N°139 de La Gaceta N°135 del miércoles 14 de julio de 2021. Debiendo contener como mínimo:

 MUNICIPALIDAD DE NICOYA	PLIEGO DE CONDICIONES	NÚMERO: MN-CP-001-2026
	PROCEDIMIENTO: CONCURSO PÚBLICO – FONDOS PROVENIENTES DE RECUPERACIONES	FINANCIAMIENTO: FONDO DE PREINVERSIÓN DEL MINISTERIO DE PLANIFICACIÓN NACIONAL Y POLÍTICA ECONÓMICA


- a) Definiciones
- b) Propósitos del plan regulador
- c) Funciones del plan regulador
- d) Regulaciones generales
- e) Zonas del plan regulador
- f) Descripción de las zonas y áreas

La propuesta de zonificación del plan regulador se presentará a escala 1: 2,000 hasta 7,500 como máximo, se contará con siete zonas de uso de la tierra, a cada una de las cuales se asocian Áreas Detalladas de uso de la tierra, tal y como se presenta en el siguiente cuadro.

ZONA DE USO DE LA TIERRA	ÁREAS DETALLADA DE USO DE LA TIERRA	SIGLAS
ZONA DE DESARROLLO TURÍSTICO [T]	ÁREA NÚCLEO PARA ATRACCIONES TURÍSTICAS	TAN
	ÁREA PLANIFICADA PARA EL DESARROLLO TURÍSTICO BAJA DENSIDAD	TAP BD
	ÁREA PLANIFICADA PARA EL DESARROLLO TURÍSTICO ALTA DENSIDAD	TAP AD
ZONA MIXTA [M]	ÁREA MIXTA PARA EL TURISMO Y LA COMUNIDAD	MIX
ZONA ESPECIAL [E]	PUEBLO COSTERO	EPC
ZONA PARA LA COMUNIDAD [C]	ÁREA NÚCLEO PARA LA COMUNIDAD	CAN
	ÁREA RESIDENCIAL COMUNITARIA	CAR
	BASE PARA PESCADORES ARTESANALES	CBP
OTRA ZONA [O]	ÁREA PARA COOPERATIVAS	OAC
	ÁREA PARA VIALIDADES	OAV
ZONA FUTURA [F]	ÁREA PARA DESARROLLO FUTURO	FAD
ZONA PROTECCIÓN [P]	ÁREA PARA PROTECCIÓN	PA

En la zona a planificar con vocación turística, se asignará áreas para cooperativas (OAC) para dar cumplimiento a lo establecido en el Artículo 57 inciso c) de la Ley 6043, en caso de que haya comunidades presentes se destinarán áreas núcleo para atracciones turísticas (TAN) y áreas núcleo para la comunidad.

La distribución de áreas para los demás usos será asignada según sean las necesidades de cada sector costero en particular. Solamente se podrán emplear estos usos, aunque queda abierta la posibilidad de no utilizar alguno de ellos dependiendo de las condiciones o particularidades del sector a planificar.

 <p>MUNICIPALIDAD DE NICOYA</p>	PLIEGO DE CONDICIONES	NÚMERO: MN-CP-001-2026
	PROCEDIMIENTO: CONCURSO PÚBLICO – FONDOS PROVENIENTES DE RECUPERACIONES	FINANCIAMIENTO: FONDO DE PREINVERSIÓN DEL MINISTERIO DE PLANIFICACIÓN NACIONAL Y POLÍTICA ECONÓMICA

Los usos mandatorios en la Ley 6043 deberán ser utilizados siempre. La descripción de estas zonas y áreas detalladas de Uso de la Tierra para la zona marítima terrestre se presenta a continuación.


Zona de Desarrollo Turístico [T]

- a) Área Núcleo de Atracciones Turísticas (TAN): Es el Centro de la zona turística, con servicios que faciliten el disfrute público del espacio turístico. Estas áreas incluirán instalaciones comerciales, parques recreativos y los servicios públicos que en su conjunto establezcan las condiciones para asegurar el disfrute público del espacio turístico.
- b) Área Planificada para el Desarrollo Turístico de Baja Densidad (TAP-BD): Son áreas destinadas al desarrollo de empresas turísticas de hospedaje y restaurantes, en densidades bajas. Se favorece en estas áreas la asignación de lotes grandes de terreno y la dotación de infraestructura para atraer la inversión privada. Las empresas que se instalen en estas áreas deberán contar necesariamente con la declaratoria turística emitida por el ICT y para esto deberán observar lo dispuesto en el Reglamento de las empresas y actividades turísticas, y el Reglamento de Empresas de Hospedaje Turístico, ambos dictados por el ICT.
- c) Área Planificada para el Desarrollo Turístico de Alta Densidad (TAP-AD): Son áreas destinadas al desarrollo de empresas turísticas de hospedaje y restaurantes, en densidades medias y altas. Se favorece en estas áreas la asignación de lotes grandes de terreno y la dotación de infraestructura para atraer la inversión privada. Las empresas que se instalen en estas áreas deberán contar necesariamente con la declaratoria turística emitida por el ICT y para esto deberán observar lo dispuesto en el Reglamento de las empresas y actividades turísticas, y el Reglamento de Empresas de Hospedaje Turístico, ambos dictados por el ICT. Esta zona se podrá ubicar en el plan regulador bajo las siguientes condiciones:
 - a. Estar ubicada a una distancia de 75 metros de la línea de mojones o de la línea de delimitación digital georreferenciada que delimiten el frente a playa, hasta el límite de los 150 metros.
 - b. Sólo podrá utilizarse un 10% del área del plan regulador como Zona TAP-AD.

Zona Mixta [M]

Área Mixta para el Turismo y la Comunidad (MIX): Áreas para el desarrollo de empresas turísticas de mediana densidad en actividades de hospedaje, restaurantes, comercio, hospedaje con tiendas para acampar y otros negocios relacionados con el turismo. El desarrollo en estas áreas debe permitir la integración de las áreas comunitarias existentes (vivienda e instalaciones públicas) y pequeños negocios al desarrollo futuro. Como resultado de esto, se induciría el desarrollo mixto de turismo y comunidad a densidades relativamente medias o altas. Las empresas de hospedaje que se instalen en esta área deberán contar con la respectiva declaratoria turística emitida por el ICT y a tal efecto deberán observar lo señalado en el Reglamento de Empresas de Hospedaje Turístico.

Zona Especial [E]

 <p>MUNICIPALIDAD DE NICOYA</p>	PLIEGO DE CONDICIONES	NÚMERO: MN-CP-001-2026
	PROCEDIMIENTO: CONCURSO PÚBLICO – FONDOS PROVENIENTES DE RECUPERACIONES	FINANCIAMIENTO: FONDO DE PREINVERSIÓN DEL MINISTERIO DE PLANIFICACIÓN NACIONAL Y POLÍTICA ECONÓMICA

- a) Son áreas especiales donde habitan comunidades locales con arraigo histórico en la costa, (no menos de 20 años de establecida la comunidad al momento de elaborar el plan regulador del sector), que ha moldeado una realidad que se expresa en diversas manifestaciones culturales, sociales y ambientales. En la medida de las posibilidades, estas áreas se mantendrán en los sitios ya consolidados respetándose la delimitación espacial actual, en caso de que durante el proceso de planificación se determine que la zona especial presente condiciones de riesgo por procesos naturales, se deberá valorar su reubicación a sitios con mejores condiciones.
- b) Áreas están dedicadas principalmente a la pesca artesanal o actividades afines, la extracción sostenible de recursos marinos, el turismo de pequeñas empresas familiares, el comercio, los servicios y otras actividades productivas. Como parte de la planificación son áreas destinadas a la preservación de la cultura, las costumbres y las tradiciones de las comunidades locales y el mejoramiento de su calidad de vida en plena armonía con la protección del ambiente y los ecosistemas naturales.
- c) Dada esta particularidad son áreas donde se favorece que las personas de la comunidad puedan legitimar su ocupación mediante la obtención de una concesión.

Zona para la comunidad [C]


- a) Áreas Núcleo para la Comunidad (CAN): Áreas en donde se deben preservar las instalaciones públicas y comerciales para los pobladores locales. Incluye la dotación de servicios públicos, seguridad, recreación y otros relacionados, necesarios para el funcionamiento de los poblados o comunidades locales.
- b) Área Residencial Comunitaria (CAR): Áreas destinadas a cubrir las necesidades de vivienda de los pobladores locales. En estas áreas se considera viable la permanencia y operación de pequeños negocios integrados a las viviendas.
- c) Base para Pescadores Artesanales (CBP): Áreas para la ubicación estratégica de terrenos para una base para pescadores artesanales, tales como un centro de acopio y un punto de servicios para el atraque para los botes de pescadores artesanales.

Otras zonas [O]

- a) Área para Cooperativas (OAC): Áreas para fines de esparcimiento, descanso y vacaciones a cooperativas de turismo, agrupaciones gremiales o asociaciones de profesionales, sindicatos de trabajadores, federaciones de estudiantes, federaciones o confederaciones sindicales, juntas progresistas, asociaciones comunes o de desarrollo de la comunidad, o entidades de servicio social o clubes de servicio, todas ellas sin ánimo de lucro.
- b) Área para vialidad (OAV) Esta área incluye las vías públicas de acceso que conectan la ZMT con el sistema vial del país, sea nacional o cantonal y las vías públicas que corren dentro del área restringida de la ZMT.

Zona Futura [F]

Área para Desarrollo Futuro (FAD): Áreas reservadas para desarrollo futuro. Para decidir si las FAD

 <p>MUNICIPALIDAD DE NICOYA</p>	PLIEGO DE CONDICIONES	NÚMERO: MN-CP-001-2026
	PROCEDIMIENTO: CONCURSO PÚBLICO – FONDOS PROVENIENTES DE RECUPERACIONES	FINANCIAMIENTO: FONDO DE PREINVERSIÓN DEL MINISTERIO DE PLANIFICACIÓN NACIONAL Y POLÍTICA ECONÓMICA

pueden ser o no utilizadas para desarrollo, es necesario revisar el plan general de uso de la tierra.

Zona de protección (P)

Área para protección (PA): Áreas que debido a su condición actual (natural, histórica, arqueológica) amerita una necesidad de protección en función de: la puesta en valor o conservación de atractivos turísticos, la seguridad de turistas y visitantes, mantenimiento de procesos ecológicos para la estabilidad de la dinámica costera. Se consideran dentro de esta modalidad, aquellas áreas que delimita el SINAC por medio del Área de Conservación respectiva, de conformidad con el Artículo 33 de la Ley Forestal, en lo que respecta a los cauces de quebradas, ríos o similares, le corresponde al INVU otorgar los alineamientos respectivos a éstas áreas (Artículo 33 Ley Forestal). La representación de la distribución de zonas y áreas de uso del suelo sobre un mapa del territorio conformará la propuesta de zonificación y el mapa de usos del suelo del sector costero bajo planificación.

3.3.3. Reglamentaciones

De igual forma, se procederá a elaborar los Reglamentos del Plan Regulador, considerando la Propuesta de zonificación del uso de suelo, así como los hallazgos identificados en la Fase de Análisis y Diagnóstico.

La propuesta deberá incluir:


- a) Definición de los reglamentos requeridos Debe analizarse si procede para el caso concreto los Reglamentos de Fraccionamiento y Urbanización y el de renovación urbana. En caso de requerirse deberán presentarse en la propuesta.
- b) Reglamento de zonificación
- c) Reglamento de mapa oficial
- d) Reglamento de construcciones

3.3.3.1. Reglamento de Zonificación.

La empresa deberá dividir el Área de Planificación en zonas de uso para establecer una clasificación de los inmuebles de acuerdo con el área, dimensiones, localización, retiros, cobertura, entre otros. Con la finalidad de establecer su uso racional, considerando el análisis de fragilidad ambiental, los resultados del análisis de participación ciudadana y las actualizaciones de los planos base. Dicha división deberá ser representada en el Mapa de Zonificación.


Para efectos de presentación, el reglamento del plan regulador deberá incluir como mínimo lo siguiente:

- a) Ubicación del tipo de uso en el área planificada.
- b) Área total y Porcentaje de cada una de las zonas que forman parte del Plan Regulador.
- c) Definición de cada tipo de uso.

MUNICIPALIDAD DE NICOYA 	PLIEGO DE CONDICIONES	NÚMERO: MN-CP-001-2026
	PROCEDIMIENTO: CONCURSO PÚBLICO – FONDOS PROVENIENTES DE RECUPERACIONES	FINANCIAMIENTO: FONDO DE PREINVERSIÓN DEL MINISTERIO DE PLANIFICACIÓN NACIONAL Y POLÍTICA ECONÓMICA

- d) Propósito de cada uno de los tipos de uso.
- e) Localización con referencia a las siglas de cada tipo de uso.
- f) Usos Permitidos.
- g) Usos No Permitidos.
- h) Área máxima y mínima de los lotes según la legislación vigente, Artículo 65 del Reglamento de la Ley de la Zona Marítimo Terrestre y las que a criterio técnico se definan en función de la estrategia de desarrollo.
- i) Densidad de construcción, para el caso de las Zonas de uso Residencial, la densidad será de una vivienda por lote o una cada 200 metros de terreno cuando existan varias viviendas en un mismo lote.
- j) Cobertura, debe considerar toda edificación u obra que implique una impermeabilización del suelo de la parcela.
- k) Altura máxima en número de pisos y metros máximos permitidos sobre el nivel de suelo según los parámetros indicados en la definición de altura.
- l) Para la Zona TAP (Área planificada para el desarrollo turístico), se considerará la siguiente norma: “Cuando se pretenda la construcción de edificaciones en terrenos medianamente ondulados y se requiera el uso de basamentos o socalos, pilotes o estructura similar, ésta no podrá exceder la altura de 1.5 metros verticales entre el nivel de terreno natural y el nivel de piso terminado”.
- m) Retiros frontales, este retiro debe entenderse que el retiro frontal es el que corresponde al frente de la vía pública que da acceso a la parcela.
- n) Retiros laterales.
- o) Retiros posteriores.
- p) Ancho de las vías de acceso interno.
- q) Porcentaje de área de construcción.
- r) Observaciones generales.
- s) Consideraciones para el otorgamiento de concesiones.
- t) Condiciones sobre el manejo de residuos: Hasta tanto no se cuente con planta de tratamiento general en la zona del plan regulador, los proyectos de desarrollo deberán contar con plantas de tratamiento individuales a fin de ajustarse a las regulaciones establecidas por el Ministerio de Salud en la normativa vigente para cada caso en particular.

Para preparar el documento de reglamento, cada zona se regirá por las categorías de uso descritas en la zonificación. En el reglamento se podrán plantear especificaciones concretas para usos en particular, pero en ningún momento podrán apartarse de lo ya estipulado en la zonificación, según el siguiente cuadro:


MUNICIPALIDAD DE NICOYA 	PLIEGO DE CONDICIONES	NÚMERO: MN-CP-001-2026
	PROCEDIMIENTO: CONCURSO PÚBLICO – FONDOS PROVENIENTES DE RECUPERACIONES	FINANCIAMIENTO: FONDO DE PREINVERSIÓN DEL MINISTERIO DE PLANIFICACIÓN NACIONAL Y POLÍTICA ECONÓMICA

Zona de Desarrollo Turístico (T)			
	TAN Área núcleo para atracciones turísticas	TAP BD Área planificada para el desarrollo turístico en baja densidad	TAP AD Área planificada para el desarrollo turístico en alta densidad
Función	Instalaciones y servicios para asegurar el disfrute público del espacio turístico.	Promover el desarrollo de empresas turísticas en baja densidad.	Promover el desarrollo de empresas turísticas en alta densidad. Del área total del sector a planificar no se podrá sobrepasar el 10% como máximo para TAP AD .
Usos permitidos	Servicios Básicos (TAN 1): Guardarropa, sanitarios, duchas, salvamento, médico, información,	Empresas turísticas con la <u>declaratoria turística emitida por el ICT.</u> El tipo, características y servicios	Empresas turísticas con la <u>declaratoria turística emitida por el ICT.</u> El tipo, características y servicios complementarios de las empresas corresponderán a los




Zona de Desarrollo Turístico (T)

	TAN Área núcleo para atracciones turísticas	TAP BD Área planificada para el desarrollo turístico en baja densidad	TAP AD Área planificada para el desarrollo turístico en alta densidad
	<p>comunicaciones, parqueos.</p> <p>Esparcimiento Público (TAN 2):</p> <p>Canchas deportivas, juegos infantiles, zonas de descanso, parques recreativos.</p> <p>Comerciales Turísticas (TAN 3):</p> <p>Café, soda, restaurante, fuentes de soda, tiendas, artesanías, panaderías, servicios y abarrotes.</p>	<p>complementarios de las empresas corresponderán a los incluidos en el <u>Reglamento de las empresas y actividades turísticas</u>, y el <u>Reglamento de empresas de hospedaje turístico</u>, ambos dictados por el ICT.</p>	<p>incluidos en el <u>Reglamento de las empresas y actividades turísticas</u>, y el <u>Reglamento de empresas de hospedaje turístico</u>, ambos dictados por el ICT.</p>
Usos no permitidos	<p>Alojamiento turístico, piscina, vivienda y cualquier otro que no esté indicado en los permitidos.</p>	<p>Cualquier tipo de actividad que no corresponda con empresas incluidas en el <u>Reglamento de las empresas y actividades turísticas</u>, y el <u>Reglamento de empresas de hospedaje turístico</u>, ambos dictados por el ICT.</p>	<p>Cualquier tipo de actividad que no corresponda con empresas incluidas en el <u>Reglamento de las empresas y actividades turísticas</u>, y el <u>Reglamento de empresas de hospedaje turístico</u>, ambos dictados por el ICT.</p>


MUNICIPALIDAD DE NICOYA 	PLIEGO DE CONDICIONES	NÚMERO: MN-CP-001-2026
	PROCEDIMIENTO: CONCURSO PÚBLICO – FONDOS PROVENIENTES DE RECUPERACIONES	FINANCIAMIENTO: FONDO DE PREINVERSIÓN DEL MINISTERIO DE PLANIFICACIÓN NACIONAL Y POLÍTICA ECONÓMICA

Zona de Desarrollo Turístico (T)			
	TAN Área núcleo para atracciones turísticas	TAP BD Área planificada para el desarrollo turístico en baja densidad	TAP AD Área planificada para el desarrollo turístico en alta densidad
Área mínima y máxima	Servicios básicos: mínimo 200 m ² ; máximo 5,000 m ² , cada lote. Esparcimiento: mínimo: 200 m ² ; máximo 10,000 m ² , cada lote. Comerciales: mínimo 200 m ² ; máximo 5,000 m ² , cada lote.	Empresas hospedaje: mínimo 2,500 m ² ; máximo 60,000 m ² , cada lote. Otro tipo de empresa: mínimo 1,000 m ² ; máximo 3,000 m ² .	Empresas hospedaje: mínimo 1,500 m ² ; máximo 30,000 m ² , cada lote. Otro tipo de empresa: mínimo 1,000 m ² ; máximo 3,000 m ² .
Cobertura	Hasta un máximo de 75%	Hasta un máximo de 70%	Hasta un máximo de 80%
Densidad	N/A	Hasta 50 habitaciones / hectárea.	Hasta 110 habitaciones / hectárea.
Altura	Servicios Básicos (TAN 1): 1 piso en 7.5 metros máximo, al punto más alto de la edificación. Esparcimiento Público (TAN 2): 1 piso en 7.5 metros máximo, al punto más alto de la edificación. Comerciales Turísticas (TAN 3): 2	Hasta tres pisos en 14 metros de altura máximo, al punto más alto de la edificación.	Hasta cinco pisos en 18 metros de altura máximo, al punto más alto de la edificación.


 MUNICIPALIDAD DE NICOYA	PLIEGO DE CONDICIONES	NÚMERO: MN-CP-001-2026
	PROCEDIMIENTO: CONCURSO PÚBLICO – FONDOS PROVENIENTES DE RECUPERACIONES	FINANCIAMIENTO: FONDO DE PREINVERSIÓN DEL MINISTERIO DE PLANIFICACIÓN NACIONAL Y POLÍTICA ECONÓMICA

Zona de Desarrollo Turístico (T)			
	TAN Área núcleo para atracciones turísticas	TAP BD Área planificada para el desarrollo turístico en baja densidad	TAP AD Área planificada para el desarrollo turístico en alta densidad
	pisos en 10 metros máximo, al punto más alto de la edificación.		
Ubicación			Las zonas TAP AD solo podrán ser ubicadas, dentro de la planificación, a no menos de 75 metros de la línea de mojones o la línea de delimitación digital georreferenciada del frente costero.
Retiros	Los retiros laterales, posteriores y anteriores, se regirán de acuerdo a lo establecido en el Artículo 65 del Reglamento de la Ley de la Zona Marítimo Terrestre.	Los retiros laterales, posteriores y anteriores, se regirán de acuerdo a lo establecido en el Artículo 65 del Reglamento de la Ley de la Zona Marítimo Terrestre.	Los retiros laterales, posteriores y anteriores, se regirán de acuerdo a lo establecido en el Artículo 65 del Reglamento de la Ley de la Zona Marítimo Terrestre.

Normativa para la Zona TAP (Área planificada para el desarrollo turístico): Cuando se pretenda la construcción de edificaciones en terrenos medianamente ondulados y se requiera el uso de basamentos o socalos, pilotes o estructura similar, ésta no podrá exceder la altura de 1.5 metros verticales entre el nivel de terreno natural y el nivel de piso terminado.


 <p>MUNICIPALIDAD DE NICOYA</p>	PLIEGO DE CONDICIONES	NÚMERO: MN-CP-001-2026
	PROCEDIMIENTO: CONCURSO PÚBLICO – FONDOS PROVENIENTES DE RECUPERACIONES	FINANCIAMIENTO: FONDO DE PREINVERSIÓN DEL MINISTERIO DE PLANIFICACIÓN NACIONAL Y POLÍTICA ECONÓMICA

Zonas Mixta (M)	
MIX	
Zona Turismo Comunidad	
Función	Área para inducir el desarrollo mixto de turismo y comunidad a densidades relativamente medias o altas. La parte de desarrollo turístico deberá observar lo señalado en el <u>Reglamento de empresas de hospedaje turístico.</u>
Usos permitidos	<p>Uso turístico: Empresas turísticas con <u>la declaratoria turística emitida por el ICT.</u></p> <p>El tipo, características y servicios complementarios de las empresas corresponderán a los incluidos en el <u>Reglamento de las empresas y actividades turísticas,</u> y el <u>Reglamento de empresas de hospedaje turístico,</u> ambos dictados por el ICT.</p> <p>Hospedaje con tiendas para acampar:</p> <ul style="list-style-type: none"> - Recepción, duchas, servicios sanitarios, guardarropa, parqueo para usuarios, espacio para instalación de tiendas de campaña, circulaciones internas. <p>Uso Residencial:</p> <ul style="list-style-type: none"> - Vivienda de recreo sin fines comerciales para uso del concesionario y su familia. - Viviendas de alquiler con área administrativa y de mantenimiento. <p>Comercio: Tiendas, abarrotes, sodas, cafeterías, suvenir y pequeños comercios.</p>
Usos no permitidos	<p>Para turismo: Cualquier tipo de actividad que no corresponda con empresas de hospedaje y restaurante según el <u>Reglamento de las empresas y actividades turísticas,</u> y el <u>Reglamento de empresas de hospedaje turístico,</u> ambos dictados por el ICT.</p> <p>Y cualquier otro que no esté indicado en los permitidos.</p>
Área mínima y máxima	<p>Uso turístico: mínimo 500 m²; máximo 10,000 m² cada lote.</p> <p>Hospedaje con tiendas para acampar: mínimo 500 m² máximo 2,000 m².</p> <p>Uso vivienda: Las áreas mínima y máxima por cada lote, se regirán de acuerdo a lo establecido en el Artículo 65 del Reglamento de la Ley de la Zona Marítimo Terrestre, en cuyo caso se aplica área mínima 200 m² y máximo 4,000 m² cada lote.</p>


MUNICIPALIDAD DE NICOYA 	PLIEGO DE CONDICIONES	NÚMERO: MN-CP-001-2026
	PROCEDIMIENTO: CONCURSO PÚBLICO – FONDOS PROVENIENTES DE RECUPERACIONES	FINANCIAMIENTO: FONDO DE PREINVERSIÓN DEL MINISTERIO DE PLANIFICACIÓN NACIONAL Y POLÍTICA ECONÓMICA

Zonas Mixta (M)	
MIX Zona Turismo Comunidad	
	Uso comercial: mínimo 200 m ² máximo 2,000 m ² .
Cobertura	Hasta un máximo de 70%
Densidad	<ul style="list-style-type: none"> • Turismo: Hasta 50 habitaciones / hectárea. • Hospedaje con tiendas para acampar: No aplica • Vivienda: Una vivienda por lote. Cuando existan varias viviendas en un mismo lote, la densidad será de una vivienda unifamiliar cada 200 metros cuadrados de terreno con una cobertura máxima de 70%. • Comercio: Una unidad comercial por lote.
Altura	2 pisos en 10 metros de altura máximo. Para las zonas de hospedaje con tiendas de acampar: 1 piso en 5 metros de altura al punto más alto de la edificación.
Retiros	Los retiros laterales, posteriores y anteriores, se regirán de acuerdo a lo establecido en el Artículo 65 del Reglamento de la Ley de la Zona Marítimo Terrestre.

Zona Especial (E)	
EPC Pueblo costero	
Función	Son áreas especiales donde habitan comunidades locales con arraigo histórico en la costa, (no menos de 20 años de establecida la comunidad al momento de elaborar el plan regulador del sector), que ha moldeado una realidad que se expresa en diversas manifestaciones culturales, sociales y ambientales. Estas áreas están dedicadas principalmente a la pesca artesanal o actividades afines, la extracción sostenible de recursos marinos, el turismo de pequeñas empresas familiares, el comercio, los servicios y otras actividades productivas. Como parte de la planificación son áreas destinadas a la preservación de la cultura, las costumbres y las tradiciones de las comunidades locales y el mejoramiento de su calidad de vida en plena armonía con la protección del ambiente y los ecosistemas naturales. Dada esta particularidad son áreas donde se favorece que las personas de la comunidad puedan legitimar su ocupación mediante la obtención de una concesión. En la medida de las posibilidades, estas áreas se mantendrán en los sitios ya consolidados respetándose la delimitación espacial actual, en caso que durante el proceso de planificación se determine que la zona especial presente condiciones de


 <p>MUNICIPALIDAD DE NICOYA</p>	PLIEGO DE CONDICIONES	NÚMERO: MN-CP-001-2026
	PROCEDIMIENTO: CONCURSO PÚBLICO – FONDOS PROVENIENTES DE RECUPERACIONES	FINANCIAMIENTO: FONDO DE PREINVERSIÓN DEL MINISTERIO DE PLANIFICACIÓN NACIONAL Y POLÍTICA ECONÓMICA

Zona Especial (E)	
EPC Pueblo costero	
	riesgo por procesos naturales, se deberá valorar su reubicación a sitios con mejores condiciones.
Usos permitidos	<p>Bancos, iglesias, guardia rural, bomberos, cruz roja, centros de cultura, escuelas, servicios sanitarios y médicos y otros servicios necesarios para el funcionamiento de una comunidad, parques recreativos, canchas deportivas, juegos infantiles, parqueos, y todas aquellas áreas que sirvan de esparcimiento y encuentro social para las personas de la comunidad.</p> <p>También se incluyen las Empresas turísticas con la declaratoria turística emitida por el ICT. (Hoteles, cabinas, etc.)</p> <p>Café, sodas, tiendas, restaurante, consultorios médicos, fuentes de soda, artesanías, panaderías, souvenir, pequeños comercios y abarrotes, y todas aquellas actividades comerciales que puedan dar soporte a una comunidad.</p> <p>Vivienda familiar para personas de la comunidad y pescadores.</p>
Usos no permitidos	Cualquier otro que no esté indicado en los permitidos.
Área mínima y máxima	<p>Servicios Básicos: mínimo 200 m²; máximo 5,000 m², cada lote. Esparcimiento: mínimo 200 m²; máximo 10,000 m², cada lote.</p> <p>Uso turístico: mínimo 250 m²; máximo 10,000 m² cada lote.</p> <p>Comercial: mínimo 200 m²; máximo 2,000 m², cada lote.</p> <p>Uso vivienda: Las áreas mínima y máxima por cada lote, se regirán de acuerdo a lo establecido en el Artículo 65 del Reglamento de la Ley de la Zona Marítimo Terrestre.</p> <p>Instalaciones destinadas a servicios públicos: mínimo 200 m²; máximo 5,000 m².</p>
Cobertura	Hasta el 80%, dependiendo del uso y dimensiones de la parcela. Cuando se cuente con una red de alcantarillado sanitario público y sistema de recolección de aguas pluviales, se podrá utilizar el 85% de cobertura.
Densidad	<ul style="list-style-type: none"> • Turismo: Hasta 50 habitaciones / hectárea. • Comercio: de una a tres unidades comerciales por lote. • Vivienda: Una vivienda por lote. Cuando existan varias viviendas en un mismo lote, la densidad será de una vivienda unifamiliar cada 200 metros cuadrados de terreno con una cobertura máxima de 70%.

 MUNICIPALIDAD DE NICOYA	PLIEGO DE CONDICIONES	NÚMERO: MN-CP-001-2026
	PROCEDIMIENTO: CONCURSO PÚBLICO – FONDOS PROVENIENTES DE RECUPERACIONES	FINANCIAMIENTO: FONDO DE PREINVERSIÓN DEL MINISTERIO DE PLANIFICACIÓN NACIONAL Y POLÍTICA ECONÓMICA


Zona Especial (E)	
	EPC Pueblo costero
	•
Altura	Máximo hasta 3 pisos en 14 metros al punto más alto de la edificación.
Retiros	Los retiros laterales, posteriores y anteriores, se regirán de acuerdo a lo establecido en el Artículo 65 del Reglamento de la Ley de la Zona Marítimo Terrestre.

Zonas para la comunidad (C)			
	CAN ÁREA NÚCLEO PARA LA COMUNIDAD	CAR ÁREA RESIDENCIAL COMUNITARIA	CBP Base para Pescadores Artesanales
Función	Mantener y/o preservar las instalaciones públicas para los pobladores locales.	Cubrir las necesidades de vivienda de los pobladores locales. En estas áreas se considera viable la permanencia y operación de pequeños comercios integrados a las viviendas.	Proveer espacio para una base para pescadores artesanales.
Usos permitidos	Instalaciones destinadas a servicios públicos, escuelas, iglesia, seguridad, bomberos, recreación y otros necesarios para el funcionamiento de los poblados o comunidades locales cuando estos existan.	Vivienda unifamiliar para pobladores locales. Pequeños comercios integrados a las viviendas. Uso comunal: Se permiten parques recreativos, centros de cultura, cuando estén asociados a centros de población o actividades comunales.	Centros de acopio y puntos de atraque para los botes.
Usos no permitidos	Vivienda y cualquier otro que no esté indicado en los permitidos.	Alojamiento con fines comerciales, alojamiento para alquiler y cualquier otro que no esté indicado en los permitidos.	Empresas turísticas, actividades turísticas, viviendas y cualquier otro que no esté indicado en los permitidos.


MUNICIPALIDAD DE NICOYA 	PLIEGO DE CONDICIONES	NÚMERO: MN-CP-001-2026
	PROCEDIMIENTO: CONCURSO PÚBLICO – FONDOS PROVENIENTES DE RECUPERACIONES	FINANCIAMIENTO: FONDO DE PREINVERSIÓN DEL MINISTERIO DE PLANIFICACIÓN NACIONAL Y POLÍTICA ECONÓMICA

Zonas para la comunidad (C)			
	CAN ÁREA NÚCLEO PARA LA COMUNIDAD	CAR ÁREA RESIDENCIAL COMUNITARIA	CBP Base para Pescadores Artesanales
Área mínima y máxima	Mínimo 200 m ² Máximo 5,000 m ² Cada lote	Las áreas mínima y máxima por cada lote, se registrarán de acuerdo a lo establecido en el Artículo 65 del Reglamento de la Ley de la Zona Marítimo Terrestre.	Mínimo 300 m ² Máximo 5,000 m ² Cada lote
Cobertura	Hasta un máximo de 50% en el caso de construcciones.	Hasta un máximo de 70%	Hasta un máximo de 70%
Densidad	N/A	Vivienda: Una vivienda por lote. Cuando existan varias viviendas en un mismo lote, la densidad será de una vivienda unifamiliar cada 200 metros de terreno.	No aplica
Altura	2 pisos en 10 metros de altura máximo al punto más alto de la edificación.	2 pisos en 10 metros máximo al punto más alto de la edificación.	1 piso en 5 metros máximo al punto más alto de la edificación.
Retiros	Los retiros laterales, posteriores y anteriores, se registrarán de acuerdo a lo establecido en el Artículo 65 del Reglamento de la Ley de la Zona Marítimo Terrestre.	Los retiros laterales, posteriores y anteriores, se registrarán de acuerdo a lo establecido en el Artículo 65 del Reglamento de la Ley de la Zona Marítimo Terrestre.	Los retiros laterales, posteriores y anteriores, se registrarán de acuerdo a lo establecido en el Artículo 65 del Reglamento de la Ley de la Zona Marítimo Terrestre.


Otras zonas (O)		
	Área para cooperativas	OAV Área para vialidades
Función	Instalaciones de recreo, esparcimiento, descanso y	Acceso vehicular, peatonal y estacionamientos que permitan la circulación interna en el área planificada.

 <p>MUNICIPALIDAD DE NICOYA</p>	PLIEGO DE CONDICIONES	NÚMERO: MN-CP-001-2026
	PROCEDIMIENTO: CONCURSO PÚBLICO – FONDOS PROVENIENTES DE RECUPERACIONES	FINANCIAMIENTO: FONDO DE PREINVERSIÓN DEL MINISTERIO DE PLANIFICACIÓN NACIONAL Y POLÍTICA ECONÓMICA


Otras zonas (O)		
	Área para cooperativas	OAV Área para vialidades
	vacaciones de agrupaciones sin fines de lucro.	
Usos permitidos	Instalaciones de hospedaje, alimentación, piscinas, áreas recreativas y similares.	Calles principales, calles secundarias, senderos peatonales, estacionamientos.
Usos no permitidos	Cualquier actividad comercial que tenga fines de lucro.	Cualquiera que no sea vialidad.
Área mínima y máxima	Las áreas mínimas y máxima por cada lote de cooperativas, se regirá de acuerdo a lo establecido en el Artículo 65 del Reglamento de la Ley de la Zona Marítimo Terrestre.	De 14 metros de derecho de vía con 9 metros de calzada. De 11 metros de derecho de vía con 7 metros de calzada. De 8.5 metros de derecho de vía con 6 metros de calzada. Senderos peatonales de 6 metros de ancho. Cada área para estacionamiento: mínimo 300 m ² ; máximo 10,000 m ²
Cobertura	Hasta un máximo de 60%	No aplica
Densidad	De 20 a 50 habitaciones/hectárea.	No aplica
Altura	2 pisos 10 metros de altura máximo al punto más alto de la edificación.	N/A
Retiros	Los retiros laterales, posteriores y anteriores, se regirán de acuerdo a lo establecido en el Artículo 65 del Reglamento de la Ley de la Zona Marítimo Terrestre.	Los retiros laterales, posteriores y anteriores, se regirán de acuerdo a lo establecido en el Artículo 65 del Reglamento de la Ley de la Zona Marítimo Terrestre.

MUNICIPALIDAD DE NICOYA 	PLIEGO DE CONDICIONES	NÚMERO: MN-CP-001-2026
	PROCEDIMIENTO: CONCURSO PÚBLICO – FONDOS PROVENIENTES DE RECUPERACIONES	FINANCIAMIENTO: FONDO DE PREINVERSIÓN DEL MINISTERIO DE PLANIFICACIÓN NACIONAL Y POLÍTICA ECONÓMICA

	FAD (F) Área para uso futuro	PA (P) Área para protección
Función	Áreas reservadas para desarrollo futuro en la ZMT. Estas áreas podrán reconvertirse a cualquiera de los usos contemplados en este manual en futuros procesos de actualización y/o modificación del plan en cuestión.	Protección de: franjas a ambos lados de ríos, quebradas o arroyos; áreas que bordeen nacientes permanentes; sitios arqueológicos; áreas de riesgo para la integridad personal. El establecimiento de estas áreas debe estar sustentado en los resultados de los análisis de la variable ambiental.
Usos permitidos	No aplica	Senderos peatonales, miradores, áreas de estar, reforestación y otros similares.
Usos no permitidos	No aplica	Hospedaje, residencias, comercio, y en general, cualquier tipo de planta e infraestructura pesada de carácter permanente.
Área mínima y máxima	No aplica	No aplica
Cobertura	No aplica	No aplica
Densidad	No aplica	No aplica
Altura	No aplica	No aplica
Retiros	No aplica	No aplica

 <p>MUNICIPALIDAD DE NICOYA</p>	PLIEGO DE CONDICIONES	NÚMERO: MN-CP-001-2026
	PROCEDIMIENTO: CONCURSO PÚBLICO – FONDOS PROVENIENTES DE RECUPERACIONES	FINANCIAMIENTO: FONDO DE PREINVERSIÓN DEL MINISTERIO DE PLANIFICACIÓN NACIONAL Y POLÍTICA ECONÓMICA

Zonas Mixta (M)	
MIX	
Zona Turismo Comunidad	
Función	Área para inducir el desarrollo mixto de turismo y comunidad a densidades relativamente medias o altas. La parte de desarrollo turístico deberá observar lo señalado en el <u>Reglamento de empresas de hospedaje turístico.</u>
Usos permitidos	<p>Uso turístico: Empresas turísticas con <u>la declaratoria turística emitida por el ICT.</u></p> <p>El tipo, características y servicios complementarios de las empresas corresponderán a los incluidos en el <u>Reglamento de las empresas y actividades turísticas, y el Reglamento de empresas de hospedaje turístico,</u> ambos dictados por el ICT.</p> <p>Hospedaje con tiendas para acampar:</p> <ul style="list-style-type: none"> - Recepción, duchas, servicios sanitarios, guardarropa, parqueo para usuarios, espacio para instalación de tiendas de campaña, circulaciones internas. <p>Uso Residencial:</p> <ul style="list-style-type: none"> - Vivienda de recreo sin fines comerciales para uso del concesionario y su familia. - Viviendas de alquiler con área administrativa y de mantenimiento. <p>Comercio: Tiendas, abarrotes, sodas, cafeterías, suvenir y pequeños comercios.</p>
Usos no permitidos	<p>Para turismo: Cualquier tipo de actividad que no corresponda con empresas de hospedaje y restaurante según el <u>Reglamento de las empresas y actividades turísticas, y el Reglamento de empresas de hospedaje turístico,</u> ambos dictados por el ICT.</p> <p>Y cualquier otro que no esté indicado en los permitidos.</p>
Área mínima y máxima	<p>Uso turístico: mínimo 500 m²; máximo 10,000 m² cada lote.</p> <p>Hospedaje con tiendas para acampar: mínimo 500 m² máximo 2,000 m².</p> <p>Uso vivienda: Las áreas mínima y máxima por cada lote, se registrarán de acuerdo a lo establecido en el Artículo 65 del Reglamento de la Ley de la Zona Marítimo Terrestre, en cuyo caso se aplica área mínima 200 m² y máximo 4,000 m² cada lote.</p>

 <p>MUNICIPALIDAD DE NICOYA</p>	PLIEGO DE CONDICIONES	NÚMERO: MN-CP-001-2026
	PROCEDIMIENTO: CONCURSO PÚBLICO – FONDOS PROVENIENTES DE RECUPERACIONES	FINANCIAMIENTO: FONDO DE PREINVERSIÓN DEL MINISTERIO DE PLANIFICACIÓN NACIONAL Y POLÍTICA ECONÓMICA

3.3.3.2. Reglamento de Mapa Oficial: Se deberá elaborar un plano o conjunto de planos en el que se indique la posición exacta de los trazados de las vías públicas y áreas a reservar para usos y servicios comunales.

Este reglamento, junto con su plano, establecerá las normas sobre: reservas, adquisición, uso y conservación de las áreas necesarias para vías, parques, plazas, edificios y demás usos comunales, expresando la localización y el tamaño de las ya entregadas al servicio público, así como las demarcadas previamente.


Con base en los estudios del diagnóstico y las proyecciones del pronóstico, se deberá identificar y delimitar las reservas de territorio para el adecuado suministro (actual y futuro) de los servicios comunales, escuelas, colegios, parques, campos de juego, unidades sanitarias, hospitales, bibliotecas, museos, mercados públicos y cualquier otro similar; asimismo, los servicios públicos, con análisis y ubicación en forma general, de los sistemas e instalaciones principales de cañerías, alcantarillados sanitarios y pluviales, recolección, disposición de basuras, terminales de transporte y cualquier otro de análoga importancia.

Se deberá incluir el procedimiento a seguir por la Municipalidad, tanto para la reserva como para la adquisición de estos terrenos. Asimismo, su delimitación y registro en el Reglamento del Mapa Oficial.

3.3.3.3. Reglamento de Construcciones. Norma y dicta las reglas en materia de construcción a nivel local, tales como permisos de construcción, alineamientos municipales, demoliciones, excavaciones, entre otros, para lograr la seguridad, salubridad, protección ambiental y ornato de las estructuras o edificaciones, sin detrimento de la normativa contemplada en la Ley de Construcciones y su Reglamento.

Entre los temas que podrán ser regulados por este Reglamento se encuentran:

- Permisos de construcción
- Vías públicas
- Disposiciones para edificaciones
- Estacionamientos
- Materiales de construcción
- Suelos y cimentaciones
- Protección de estructuras contra incendio
- Seguridad e higiene en la construcción
- Localización, altura máxima y área de piso de edificaciones
- Cobertura, superficie, dimensiones, retiros, patios y demás espacios abiertos de los lotes
- Características, tamaño y ubicación de publicidad.
- Horario de trabajos de construcción y de inspecciones.
- Sanciones y recursos.
 - Facultades y sanciones.

 <p>MUNICIPALIDAD DE NICOYA</p>	PLIEGO DE CONDICIONES	NÚMERO: MN-CP-001-2026
	PROCEDIMIENTO: CONCURSO PÚBLICO – FONDOS PROVENIENTES DE RECUPERACIONES	FINANCIAMIENTO: FONDO DE PREINVERSIÓN DEL MINISTERIO DE PLANIFICACIÓN NACIONAL Y POLÍTICA ECONÓMICA

- Infracciones.
- Recursos.

- Condiciones para las edificaciones que carecen de alcantarillado sanitario o que el mismo no esté en funcionamiento.

Mediante un reglamento de trámites, que no forma parte del plan regulador pero que se complementa con el mismo, la Municipalidad regulará el detalle de los procedimientos, tramitología y requisitos mínimos para solicitar y emitir, atender y tramitar los siguientes procesos:

- Licencia de construcción para obras menores, incluyendo la definición y tramitación de obras menores y otras obras en consideración de la normativa vigente.
- Licencia de construcción de obra mayor.
- Licencia de remodelación y/o ampliación.
- Permiso para demolición.
- Permiso para movimiento de tierra.
- Vigencia de certificados y permisos.
- Recepción de obra finalizada y sus penalizaciones.
- Plazos de resolución.
- Molestias a terceros.
- Requisitos especiales para urbanizaciones y condominios.
- Inspección y atención de amenazas naturales potenciales.
- Instalación de publicidad exterior.¹
- Gestión de desechos sólidos:
 - Recolección
 - Agrupación y selección
 - Desechos e construcción
 - Otras actividades relacionadas


Este reglamento puede ajustarse y hacer referencia al Reglamento de Construcciones que ha emitido el INVU en aplicación del transitorio segundo de la Ley de Planificación Urbana.

3.3.4. Productos Esperados:

Como resultado de los estudios, se espera obtener los siguientes productos:

- a. Documentos en formato editables aprobados por la administración municipal con toda la información escrita y grafica de los estudios realizados, en forma digital y física.

¹ Este reglamento no es objeto de esta contratación.

 <p>MUNICIPALIDAD DE NICOYA</p>	PLIEGO DE CONDICIONES	NÚMERO: MN-CP-001-2026
	PROCEDIMIENTO: CONCURSO PÚBLICO – FONDOS PROVENIENTES DE RECUPERACIONES	FINANCIAMIENTO: FONDO DE PREINVERSIÓN DEL MINISTERIO DE PLANIFICACIÓN NACIONAL Y POLÍTICA ECONÓMICA

- b. Atlas Cartográfico en formato PDF y formato editable con sus respectivas bases de datos, metadatos de todos los productos intermedios y finales, que incluye:
 - Mapa Base
 - Mapas Temáticos
 - Mapa de Resultados de Diagnóstico
 - Mapa Integrado del Diagnóstico
 - Mapa Oficial
 - Mapa de Zonificación
- c. Reglamento de Zonificación de Usos del Suelo.
- d. Reglamento de Construcción.
- e. Reglamento y Mapa Oficial.

Entrega de los productos del Plan Regulador en un formato que pueda ser manejado con los paquetes de software y en especial con los sistemas de información geográfica, que están al alcance de la Municipalidad (formato editable o shape según corresponda) de todos los productos y bajo el sistema de coordenadas CRTM05 o el indicado por el IGN, todo esto como especificaciones mínimas de entrega. Estos documentos deberán de estar en un formato que permita la manipulación de la información, libres de derechos de autor y de contraseñas y elementos que impidan su uso y manipulación. Se deberán de presentar copias en sistemas digitales que estén al alcance de la municipalidad respectiva. El consultor debe tener claro que se deben liberar y trasladar las bases de datos fuente, así como los productos intermedios para la generación de los productos finales.

Así mismo, el oferente sin costo alguno y en un plazo no mayor a quince días naturales deberá subsanar todas las observaciones que se realicen en las diferentes revisiones que se le hagan por parte de las demás instituciones a la información generada.


3.4. ESTUDIOS PARA LA INCORPORACIÓN DE LA VARIABLE AMBIENTAL EN PLANES DE ORDENAMIENTO TERRITORIAL EIVA-POT (II PARTE)

Para este análisis se deberá tomar lo establecido en Decreto Ejecutivo N°44710 y sus reformas, realizando este bajo una premisa de desarrollo sostenible. Deben utilizarse fuentes primarias, promover la participación ciudadana en la recopilación y la socialización del producto. Además, es necesario que este producto se articule e incorpore como componente fundamental del diagnóstico del plan regulador.

El consultor deberá desarrollar un documento técnico en el cual detalle la metodología de trabajo a utilizar para elaborar el producto

El equipo consultor deberá entregar como producto final, la viabilidad ambiental otorgada por SETENA a la propuesta de plan regulador elaborada. Para ello deberá realizar los siguientes subproductos:

3.4.1. Plan de Readecuación, Ajuste e Incentivos (PRAI)

 <p>MUNICIPALIDAD DE NICOYA</p>	PLIEGO DE CONDICIONES	NÚMERO: MN-CP-001-2026
	PROCEDIMIENTO: CONCURSO PÚBLICO – FONDOS PROVENIENTES DE RECUPERACIONES	FINANCIAMIENTO: FONDO DE PREINVERSIÓN DEL MINISTERIO DE PLANIFICACIÓN NACIONAL Y POLÍTICA ECONÓMICA

Este instrumento se aplica para aquellos casos de usos de la tierra actuales en que se detecte un sobreuso (sea alto o medio) e incidencia respecto al producto 4 (Cambio Climático), pues es incompatible con la condición ambiental del espacio geográfico.

Paso metodológico 6: PRAI

Para la elaboración del PRAI se deben observar los siguientes puntos:


- a) Para aquellos casos en que exista incompatibilidad, entre el IFA integrado subclase y el uso de la tierra existente, se procederá a establecer un PRAI, que permita identificar mejores prácticas de uso para que la condición de sobreusos se gestione adecuadamente.
- b) Cuando por la condición del análisis de IFA se detecta que existe una incompatibilidad evidente basada en un aspecto de tipo jurídico, se procederá a definir como un área de conflicto de uso, para la cual en un proceso aparte de la gestión de la viabilidad ambiental, el proponente en conjunto con el legitimado de la administración de dichas áreas, deberán gestionar lo correspondiente de tal manera que se atienda dicho conflicto de uso. Producto 6: PRAI, elaborado de conformidad con los puntos 8.1 y 8.2 del Anexo 1 del Decreto Ejecutivo N°44710. En la FITE de este producto se podrán entregar datos complementarios que refuercen el análisis.

3.4.2. Matriz síntesis:

Diagnóstico de la situación ambiental actual para efectos acumulativos, pronóstico ambiental y lineamientos ambientales para el uso de la tierra. Corresponde con una matriz síntesis que involucra:

- a) La situación ambiental actual del área de estudio, resumida mediante una matriz de la condición ambiental, incluyendo efectos ambientales acumulativos respecto a una serie de temas clave incluyendo al menos: fuentes de agua, situación de bosques y ecosistemas, grado de ocupación del suelo, intensidad de la ocupación humana, gestión del riesgo ante amenazas naturales y efectos del cambio climático valorando la interacción de estas áreas respecto a las áreas identificadas como parte del producto 4 (Cambio Climático) y situación sobre actividades agrícolas y agropecuarias, entre otros factores que determine el equipo planificador. Para los temas clave de calidad del aire, desechos sólidos y líquidos, deberá atenderse la normativa específica vinculada con dichos temas, a saber, Ley para la gestión integral de residuos N° 8839 del 24 de junio de 2010 y el Reglamento de calidad del aire para contaminantes criterio, Decreto N° 39951-S del 9 de agosto de 2016.
- b) La proyección de la situación ambiental del espacio geográfico objeto del estudio, según el diagnóstico ambiental realizado y de acuerdo al uso actual de la tierra.
- c) Los lineamientos ambientales para el uso de la tierra del área de estudio se desarrollan en consideración de la fragilidad ambiental del terreno, de las limitantes y potencialidades técnicas y de las condiciones de sobreuso ambiental actual, analizadas en función de una perspectiva amplia de uso sustentable para actuaciones humanas.

Paso metodológico 7: Matriz Síntesis

 <p>MUNICIPALIDAD DE NICOYA</p>	PLIEGO DE CONDICIONES	NÚMERO: MN-CP-001-2026
	PROCEDIMIENTO: CONCURSO PÚBLICO – FONDOS PROVENIENTES DE RECUPERACIONES	FINANCIAMIENTO: FONDO DE PREINVERSIÓN DEL MINISTERIO DE PLANIFICACIÓN NACIONAL Y POLÍTICA ECONÓMICA

Para la elaboración de esta matriz se debe generar la cartografía de sobreuso ambiental actual como forma de determinar la situación ambiental actual del área de estudio, se debe llenar una matriz de síntesis de la condición ambiental, incluyendo efectos ambientales acumulativos, respecto a una serie de temas clave como son:


- a) Fuentes de agua, con particular énfasis en el agua para consumo humano (tomando en cuenta factores climáticos -incluyendo vulnerabilidad y riesgo al cambio climático-, tanto para aguas superficiales como subterráneas).
- b) Calidad del aire.
- c) Producción y manejo de desechos sólidos (ordinarios y especiales).
- d) Producción y manejo de desechos líquidos (aguas residuales y pluviales).
- e) Situación de bosques y ecosistemas, y otros biotopos.
- f) Grado de ocupación del suelo con obras impermeabilizantes y efectos en la calidad de los posibles acuíferos freáticos subyacentes al área de estudio.
- g) Balance de uso y protección de los recursos paisajísticos.
- h) Intensidad de ocupación humana respecto a la capacidad de carga ambiental del espacio geográfico, definido según condiciones actuales, de planificación y según elatos de IFA.
- i) Gestión de riesgo ante amenazas naturales y amenazas por Cambio Climático, de conformidad con las áreas identificadas como parte de resultado del producto.
- j) Situación sobre actividades agrícolas y agropecuarias.

El equipo planificador podrá agregar nuevos factores según el territorio a planificar lo requiera. Se utilizará como referencia la Tabla N° 3 del presente Anexo.

Como parte del llenado de esta matriz, se establecerá una calificación ambiental de la situación estableciendo un valor de la intensidad del impacto y de su magnitud, a fin de generar una priorización sobre la atención de dichos impactos como parte de la estrategia a valorar en el POT y de su implementación. Se completarán hasta este punto, las columnas 1-2-3-4 de la Tabla N° 3 del Anexo 1 del Decreto Ejecutivo N°44710.

A partir del análisis hasta ahora realizado, se procederá a elaborar un pronóstico ambiental para el área de estudio. Para ello se completarán las columnas 5-6 de la Tabla N° 3 del Anexo 1 del Decreto Ejecutivo N°44710.

A modo de resumen de todo el proceso de introducción de la variable ambiental, se realizará una síntesis de los lineamientos ambientales para consideración del equipo planificador, al momento de elaborar la zonificación propuesta del área de estudio. Debe considerarse que los lineamientos ambientales se redactarán teniendo en consideración que son de tipo estratégico y de tipo local, que son orientadores y no prohibitivos, que son insumo para la toma de decisiones sobre la zonificación propuesta del POT.

 MUNICIPALIDAD DE NICOYA	PLIEGO DE CONDICIONES	NÚMERO: MN-CP-001-2026
	PROCEDIMIENTO: CONCURSO PÚBLICO – FONDOS PROVENIENTES DE RECUPERACIONES	FINANCIAMIENTO: FONDO DE PREINVERSIÓN DEL MINISTERIO DE PLANIFICACIÓN NACIONAL Y POLÍTICA ECONÓMICA

Para ello, se completarán la columna 7 de la Tabla N ° 3 del presente Anexo 1 del Decreto Ejecutivo N°44710.

La información generada por este análisis podrá ser utilizada para la toma de decisiones sobre la zonificación propuesta del POT, así como para el desarrollo de estrategias de saneamiento, corrección y recuperación ambiental.

La Matriz Síntesis, utilizará como base la Tabla N ° 3 siguiente:

Tabla 3. Matriz síntesis: diagnóstico de situación ambiental actual para efectos acumulativos, pronóstico ambiental y lineamientos ambientales para el uso de la tierra


Elemento ambiental	Situación actual	Evaluación de efectos acumulativos	Calificación ambiental: Intensidad / Magnitud	Grado de prioridad de atención	Pronóstico ambiental	Medidas estratégicas prioritarias	Síntesis de lineamientos ambientales
Fuentes de agua, con particular énfasis en el agua para consumo humano (tomando en cuenta factores climáticos –incluyendo vulnerabilidad al cambio climático–, tanto para aguas superficiales como subterráneas).							
Calidad del aire.							
Producción y manejo de desechos sólidos (ordinarios y especiales).							
Producción y manejo de desechos líquidos (aguas residuales y pluviales).							
Situación de bosques y ecosistemas, y otros biotopos.							
Grado de ocupación del suelo con obras impermeabilizantes y efectos en la calidad de los posibles acuíferos freáticos subyacentes al área de estudio.							
Intensidad de ocupación humana respecto a la capacidad de carga ambiental del espacio geográfico, definido según condiciones actuales, de planificación y según datos de IFA.							
Gestión de riesgo ante amenazas naturales y efectos del Cambio Climático.							
Situación sobre actividades agrícolas y agropecuarias.							

Nota: El profesional responsable puede establecer más elementos de análisis según la investigación realizada para el área de estudio. El orden de los elementos ambientales que se presenta en esta Tabla es orientativo ya que podría ordenarse conforme el orden de prioridad establecido en la columna "Grado de prioridad de atención".

Matriz Síntesis, elaborada de conformidad con los puntos 9.1 al 9.7 del Anexo 1 del Decreto Ejecutivo N°44710. En la FITE de este producto se podrán entregar datos complementarios que refuercen el análisis.

3.5. MODELO DE IMPLEMENTACIÓN

Concluida la fase de propuesta y evaluación ambiental la empresa adjudicada deberá elaborar un

 <p>MUNICIPALIDAD DE NICOYA</p>	PLIEGO DE CONDICIONES	NÚMERO: MN-CP-001-2026
	PROCEDIMIENTO: CONCURSO PÚBLICO – FONDOS PROVENIENTES DE RECUPERACIONES	FINANCIAMIENTO: FONDO DE PREINVERSIÓN DEL MINISTERIO DE PLANIFICACIÓN NACIONAL Y POLÍTICA ECONÓMICA

documento referente a los lineamientos, proyecciones, acciones y consideraciones especiales que conforman el modelo para impulsar la implementación del plan regulador en el sector costero. Este modelo de implementación del plan se debe considerar tres aspectos fundamentales:

- a) Determinación de inversiones necesarias para hacer viable la implementación del plan.
- b) Diseño de acciones y programas estratégicos para implementación.
- c) Reglamento de Cobro de Canon.

3.5.1. Determinación de inversiones


Teniendo como base los mapas de planificación, reglamento, distribución de usos del suelo y vialidad, deberá determinar, caracterizar y presupuestar las inversiones públicas necesarias para la implementación del plan, incluyendo la inversión necesaria para el funcionamiento eficiente del territorio, tomando en cuenta aquellas fuera de los 200 m de la zona marítima terrestre que se relacionan de manera directa con el sector costero. Para esto, como mínimo deberá desarrollar los siguientes puntos:

- a. Una estimación de la máxima oferta con base en las áreas y características de las zonas de uso del suelo propuestas en el Plan regulador, suponiendo capacidad plena, es decir con el 100% de concesiones otorgadas.
- b. Proyectar la demanda de servicios básicos que generaría el nivel de oferta proyectado, principalmente en lo que se refiere a vialidades, al consumo proyectado de agua, electricidad, telefonía, tratamiento de agua y tratamiento de desechos.
- c. Análisis de la capacidad instalada (actual y proyectada) para el suministro de estos servicios básicos, estimando su calidad y vida útil.
- d. Con base en la información anterior debe hacerse una descripción general de inversión pública prioritaria a desarrollar para cubrir cualquier déficit detectado en los siguientes campos: a. Accesos viales a la ZMT.
- e. Se deberá realizar una jerarquización de las inversiones proyectadas en el territorio, a escala regional por ser la zona de influencia del sector costero y local sobre el área a planificar. Se deberá indicar las competencias para la ejecución de los proyectos identificados. (Gobierno central, municipalidades, concesionarios).

3.5.2. Diseño de estrategia para implementación

Se debe diseñar y plantear un manual integral para la gestión y administración del Plan Regulador Costero que será utilizado por los funcionarios municipales. Para esto como mínimo deberá desarrollar lo siguiente:

- a) Diseñar la estructura organizacional y funcional que requiere la Municipalidad para la ejecución del Plan Regulador, incluyendo los procesos y procedimientos necesarios para la adecuada gestión

 <p>MUNICIPALIDAD DE NICOYA</p>	PLIEGO DE CONDICIONES	NÚMERO: MN-CP-001-2026
	PROCEDIMIENTO: CONCURSO PÚBLICO – FONDOS PROVENIENTES DE RECUPERACIONES	FINANCIAMIENTO: FONDO DE PREINVERSIÓN DEL MINISTERIO DE PLANIFICACIÓN NACIONAL Y POLÍTICA ECONÓMICA

del plan. Deberá hacer una descripción detallada de los procesos y procedimientos, acompañada de los respectivos diagramas de flujo. Como mínimo se incluirán procesos y procedimientos para:


- i. Atracción de inversiones.
 - ii. Análisis de proyectos de inversión.
 - iii. Otorgamiento de concesiones. d. Gestión de cobro.
 - iv. Inspecciones y resolución de irregularidades en zona marítima terrestre.
 - v. Revisión y revaloración de cánones e impuestos sobre concesiones.
- b) Determinar las necesidades de recursos humanos, técnicos y financieros necesarios para operar los procesos y procedimientos diseñados en el punto anterior.
 - c) Deberá realizar un diagnóstico de necesidades de divulgación, capacitación y/o formación para la administración de planes reguladores costeros incluyendo los objetivos y resultados esperados.

3.5.3. Reglamento de Cobro de Canon

Tomando en cuenta los aspectos anteriores: determinación de inversiones y la estrategia de implementación, la información será procesada para determinar el porcentaje de canon que mejor beneficie la administración municipal y a la ciudadanía que ocupa la zona marítimo terrestre.

Para la determinación de la viabilidad del Canon Propuesto:

- a. Debe iniciar con un análisis del canon actual y de los precios de la tierra en la zona planificada. En el caso de no haber canon definido con anterioridad debe revisar los precios de la tierra y determinar la vigencia de sus valores de acuerdo con la tabla de zonas homogéneas dictadas por el Órgano de Normalización Técnica del Ministerio de Hacienda. Con base en esto determinara el precio promedio por metro cuadrado y el valor de los espacios planificados para definir el monto adecuado a proponer de canon. Se trata de proponer un canon que pueda cubrir las inversiones del plan regulador y que también no signifique el deterioro de la competitividad de las empresas turísticas localizadas en la zona planificada. El rango máximo lo da la Ley de Zona Marítimo Terrestre y su reglamento.
- b. De acuerdo a este último, el plan regulador solo puede usar el 60 % de sus ingresos percibidos por concepto de canon, el monto resultante deberá ser capaz de financiar las obras priorizadas por el plan regulador, así como el funcionamiento y gestión del mismo. (De acuerdo a lo estipulado en el Artículo 59 (inciso a y b) de la Ley de Zona Marítimo Terrestre y su Reglamento, el porcentaje restante del 40% (inciso c) ya es destinado para otras zonas del cantón, así que no debe ser considerado para estos efectos).
- c. El flujo de ingresos a desarrollar lo hará en un periodo mínimo de tiempo de diez años, calculando estos ingresos con base en el supuesto de que se entregan el 100 % de las concesiones. El objetivo es que el plan regulador sea sostenible para las finanzas municipales y a la vez propicie el desarrollo local con la construcción de las obras de infraestructura que se requieran según la priorización establecida previamente.

 <p>MUNICIPALIDAD DE NICOYA</p>	PLIEGO DE CONDICIONES	NÚMERO: MN-CP-001-2026
	PROCEDIMIENTO: CONCURSO PÚBLICO – FONDOS PROVENIENTES DE RECUPERACIONES	FINANCIAMIENTO: FONDO DE PREINVERSIÓN DEL MINISTERIO DE PLANIFICACIÓN NACIONAL Y POLÍTICA ECONÓMICA

- d. Definir la matriz de inversiones priorizadas por el plan regulador. Estas son todas las obras necesarias para que el plan regulador se desarrolle de manera normal. La matriz la podrá hacer para un mínimo de dos años o sea de ocho trimestres para su ejecución real. El objetivo de esta matriz es identificar cuáles son las inversiones, cuál es su costo, y cuando serán ejecutadas (se sugiere un tiempo de ejecución de dos años, en dependencia del tipo de inversión).
- e. Integre los ingresos calculados con las inversiones planificadas en un flujo de caja a diez años. Una vez estructurado el flujo de caja, calcule el Valor Actual Neto (debe ser positivo), La Tasa Interna de Retorno (debe ser mayor a la Tasa de Costo de Capital) y la Relación Beneficio/Costo, (debe ser mayor que uno). Los resultados de esos tres indicadores informaran sobre la viabilidad financiera del plan regulador con el canon determinado para cobrar por uso del suelo. La estructura del modelo le permitirá cambiar el canon y volver a correr el modelo para verificar la viabilidad ante cualquier cambio del canon.

Presentación del Reglamento de Cobro de Canon: Para establecer el Reglamento de cobro de canon que incluya los porcentajes del canon por uso a utilizar, se deberá incorporar, además, como mínimo los siguientes aspectos:


Una descripción de los antecedentes legales que respaldan la formulación del plan regulador y el reglamento de cobro de canon. En el articulado del reglamento debe mencionarse como mínimo los siguientes aspectos:

- a) Que el mismo es parte integral del plan regulador.
- b) La periodicidad del cobro de canon.
- c) Las eventuales sanciones a aplicar ante atrasos y falta de pago del canon.
- d) Los porcentajes de canon a cobrar por cada uso según el plan regulador.
- e) Las excepciones en el caso de residentes locales de muy bajos ingresos de acuerdo con el artículo 52 del Reglamento de la Ley sobre Zona Marítimo Terrestre.
- f) La posibilidad de revisión del canon ante un cambio en los precios de la tierra.

La Municipalidad deberá hacer una justificación técnica del porcentaje del canon a cobrar (Decreto No. 37882-MP-H-TUR). El objetivo de esta justificación técnica es garantizar que las finanzas municipales no se verán afectadas negativamente con la gestión del plan regulador, y que los porcentajes son los adecuados teniendo en cuenta el precio de la tierra en la zona planificada considerando los valores de Zonas Homogéneas dictadas por el Órgano de Normalización Técnica del Ministerio de Hacienda.

Deberá presentar los resultados de los cálculos del canon a cobrar realizados en los puntos

Se deberá mencionarse al final cuales son las condiciones en que debe desarrollarse la gestión del plan regulador para que su ejecución sea efectiva

 MUNICIPALIDAD DE NICOYA	PLIEGO DE CONDICIONES	NÚMERO: MN-CP-001-2026
	PROCEDIMIENTO: CONCURSO PÚBLICO – FONDOS PROVENIENTES DE RECUPERACIONES	FINANCIAMIENTO: FONDO DE PREINVERSIÓN DEL MINISTERIO DE PLANIFICACIÓN NACIONAL Y POLÍTICA ECONÓMICA

3.6. ASESORÍA EN EL PROCESO DE REVISIÓN Y ADOPCIÓN DEL PLAN REGULADOR

Esta fase comprende las actividades que se deben realizar por parte de la Municipalidad para someter a revisión la propuesta del Plan Regulador y sus reglamentos, por parte de las instituciones competentes y la audiencia pública para su posterior adopción. En este punto es necesario el apoyo del equipo consultor contratado a cada una de las municipalidades.

Las observaciones, recomendaciones, aclaraciones, modificaciones y/o inclusiones que deban hacerse a la propuesta deberán ser realizadas por parte de la empresa adjudicada, sin que ello represente un costo adicional para la Municipalidad.

Las actividades de esta fase comprenden:

3.6.1. Gestión de la Viabilidad Ambiental ante SETENA

La gestión para solicitud de la Viabilidad Ambiental por parte de SETENA será realizada por la Municipalidad con el apoyo necesario del equipo consultor contratado.


Una vez que SETENA dé por recibida toda la documentación, el plazo de la contratación quedará suspendido por el tiempo que tome dicha institución para dar la resolución de aprobación o rechazo. En caso de ser rechazada, o que dicha institución solicite aclaraciones, modificaciones y/o inclusiones que deban realizarse a la propuesta, la Municipalidad interesada informará las mismas para que sean subsanadas por la empresa contratada.

3.6.2. Audiencia Pública

La Municipalidad será la encargada de divulgar y convocar la Audiencia Pública con la finalidad de dar a conocer la propuesta final del Plan Regulador costero y sus reglamentos. Para realizar dicha convocatoria será necesario considerar lo establecido en la Ley de Planificación Urbana, además se sugiere seguir lo indicado en el “Manual de Elaboración de Planes Reguladores Costeros en la Zona Marítimo Terrestre”.

La misma, se deberá desarrollar como una Sesión Extraordinaria del Concejo Municipal, siendo la Secretaría del Concejo Municipal la encargada de documentar en actas lo acontecido en dicho evento anotando lugar, fecha y hora de inicio que debe coincidir con lo indicado en la convocatoria publicitada, además deberá levantar lista de asistencia de los participantes anotando su nombre, cédula, lugar de residencia, información de contacto, entre otros.

La empresa adjudicada, con presencia de los profesionales que conformaron el Equipo Planificador, será la encargada de exponer y explicar los productos de la propuesta en dicha Audiencia Pública, para lo cual será también responsable de aportar el material, impresiones, mapas o cualquier insumo necesario para

 <p>MUNICIPALIDAD DE NICOYA</p>	PLIEGO DE CONDICIONES	NÚMERO: MN-CP-001-2026
	PROCEDIMIENTO: CONCURSO PÚBLICO – FONDOS PROVENIENTES DE RECUPERACIONES	FINANCIAMIENTO: FONDO DE PREINVERSIÓN DEL MINISTERIO DE PLANIFICACIÓN NACIONAL Y POLÍTICA ECONÓMICA

realizar la presentación de la forma más clara y completa posible, bajo el entendido de que la misma debe ser de fácil comprensión para el público en general.

3.6.3. Incorporación de cambios o inclusiones a la propuesta

Según lo recomienda el “*Manual de Elaboración de Planes Reguladores Costeros en la Zona Marítimo Terrestre*”, en caso de que el Gobierno Local considere que se requiere hacer cambios o inclusiones a la propuesta, lo comunicará a la Comisión del Plan Regulador y esta lo gestionará con el Equipo Planificador de la empresa adjudicada quien será el encargado de realizar las modificaciones y/o inclusiones solicitadas sin cobro adicional alguno. En caso de que dentro de que algunas de las modificaciones solicitadas no puedan incluirse por limitaciones legales o técnicas deberá la empresa realizar las justificaciones correspondientes con el respectivo fundamento.

Una vez incorporadas los cambios, el equipo Planificador de la empresa deberá conformar la Propuesta Final del Plan con los Reglamentos y remitirlos a la Municipalidad para que esta gestione la revisión ante el INVU e ICT mediante Acuerdo del Concejo Municipal.

3.6.4. Gestión para aprobación e implementación de la propuesta final

La empresa deberá entregar a la Municipalidad una copia digital de propuesta de zonificación, los reglamentos y los mapas de zonificación y mapa oficial.


La Municipalidad realizará las gestiones para remitir la propuesta ante el INVU e ICT para su revisión correspondiente. Una vez recibida toda la documentación por parte del INVU e ICT, el plazo de la contratación quedará suspendido por el tiempo que tome dicha institución para dar la resolución de aprobación o rechazo.

En caso de que el INVU e ICT solicite aclaraciones, modificaciones o realice observaciones, la Municipalidad remitirá las mismas a la empresa adjudicada, la cual deberá subsanar lo solicitado. La empresa tendrá un plazo de cinco días hábiles para revisar las modificaciones solicitadas y presentar un cronograma para realizar las subsanaciones con su respectiva justificación y el cual deberá ser avalado por la Municipalidad.

Una vez recibido a satisfacción la inclusión de las observaciones dentro de la propuesta, la municipalidad volverá a remitirla al INVU e ICT, en un plazo no mayor de un año, caso contrario, la propuesta será archivada por parte de dicha institución. Esta fase se dará por finalizada hasta obtener la resolución de aprobación por parte del INVU e ICT.

En caso de que el INVU apruebe o no parcial o totalmente la propuesta de plan reguladora, la Municipalidad deberá proceder conforme lo dicta el artículo 13 de la Ley de Planificación Urbana.

3.6.5. Resolución de aprobación por parte del INVU e ICT

 <p>MUNICIPALIDAD DE NICOYA</p>	PLIEGO DE CONDICIONES	NÚMERO: MN-CP-001-2026
	PROCEDIMIENTO: CONCURSO PÚBLICO – FONDOS PROVENIENTES DE RECUPERACIONES	FINANCIAMIENTO: FONDO DE PREINVERSIÓN DEL MINISTERIO DE PLANIFICACIÓN NACIONAL Y POLÍTICA ECONÓMICA

Una vez obtenida la resolución de aprobación del Plan Regulador por parte del INVU e ICT, la empresa deberá entregar a la Municipalidad una copia digital de la versión aprobada por las instituciones de todos los productos de esta contratación, mapas de zonificación, mapa oficial y los demás mapas que se elaboren para aplicar dicho instrumento. Con ello, se dará por finalizado el objeto contractual con la empresa adjudicada y el Gobierno Municipal deberá acordar su adopción formal según lo establecido en el Artículo 10 de la Ley de Planificación Urbana N°4240, para posteriormente hacer la publicación respectiva en La Gaceta.

La labor del Equipo Planificador y del Coordinador General, se dará por finiquitada hasta contar con la Resolución de aprobación de la propuesta del Plan Regulador y sus respectivos Reglamentos por parte del INVU e ICT.

3.6.6. Gestión para la adopción e implementación de la propuesta final

Esta gestión estará a cargo de la Municipalidad respectiva y está fuera del objeto y del plazo de contratación pues comprende las tareas necesarias para la adopción e implementación formal del Plan Regulador y los Reglamentos.

Una vez obtenida la resolución de aprobación por parte del INVU e ICT, el Gobierno Municipal deberá acordar su adopción formal por mayoría absoluta de votos, según lo establecido en los artículos 10 inciso 1) y 17, inciso 3) de la Ley de Planificación Urbana No. 4240.


Será responsabilidad de la Municipalidad, adoptar el Plan Regulador y los Reglamentos de manera inmediata una vez que se haya dictaminado su aprobación por parte del INVU e ICT.

Posterior al acuerdo, la Municipalidad deberá publicar en La Gaceta el aviso de adopción acordados, junto con el Plan Regulador y los Reglamentos aprobados, con la firma y sello del INVU e ICT, indicando una fecha a partir de la cual entrará en vigor su aplicación.

4. OBSERVACIONES FINALES

4.1. Escala de Trabajo.


Los mapas de variable ambiental, Matriz Hidrogeología, análisis socioeconómico y de infraestructura deberán elaborarse utilizando la escala de: 1: 5.000 – 1: 50.000 como mínimo. El Sistema de Referencia Geodésico de Costa Rica (NTI G CRO 1_01_2016 o su versión vigente) y el Perfil Oficial de Metadatos Geográficos de Costa Rica (NTIG_CR04. 10.2020 o su versión vigente), este último se debe presentar en *.pdf o *.xml, utilizando la plantilla del SNIT, se aplicará para todos los casos.; la base geográfica es con las curvas de nivel y elevaciones cada 10 metros con intervalos cada 5 metros cuando exista la disponibilidad de la información según el Acuerdo N°4975.

MUNICIPALIDAD DE NICOYA 	PLIEGO DE CONDICIONES	NÚMERO: MN-CP-001-2026
	PROCEDIMIENTO: CONCURSO PÚBLICO – FONDOS PROVENIENTES DE RECUPERACIONES	FINANCIAMIENTO: FONDO DE PREINVERSIÓN DEL MINISTERIO DE PLANIFICACIÓN NACIONAL Y POLÍTICA ECONÓMICA

En caso de presentar información en una escala diferente, se deberá explicar en el texto sobre las incertidumbres y limitantes que se derivan de ese hecho.

4.2. Formato de Mapas e Informes.

Los mapas e informes deberán elaborarse de conformidad con lo indicado en Anexo 1 del Decreto Ejecutivo N°44710 y cualquier otra disposición fundamentada debidamente por SETENA.

 MUNICIPALIDAD DE NICOYA	PLIEGO DE CONDICIONES	NÚMERO: MN-CP-001-2026
	PROCEDIMIENTO: CONCURSO PÚBLICO – FONDOS PROVENIENTES DE RECUPERACIONES	FINANCIAMIENTO: FONDO DE PREINVERSIÓN DEL MINISTERIO DE PLANIFICACIÓN NACIONAL Y POLÍTICA ECONÓMICA

ANEXO 5: CRONOGRAMA DE LAS ACTIVIDADES DEL ESTUDIO

El cronograma de las actividades del estudio debe indicar el tiempo estimado de cada actividad y el personal asignado a cada actividad. Se debe presentar en forma de un diagrama de barras.

Actividades	Días hábiles	Verificación Municipal	ORDEN DE INICIO																				
			Talleres	Verificación Municipal						Talleres	Verificación Municipal	SENARA			Talleres	Verificación Municipal	SETENA			Talleres	Verificación Municipal		
			1	2	3	4	5	6	7	8	9	10											
ENTREGA DE PLAN DE TRABAJO	15																						
INFORMACIÓN GENERAL DEL SECTOR																							
VARIABLE AMBIENTAL																							
EIVA-POT (I parte)																							
IFA Geológico																							
IFA Biológico																							
IFA Aspectos edafológicos																							
Efectos de Cambio Climático																							
Cartografía de sobreuso ambiental actual																							
EIVA-POT (II parte)																							
Plan de readecuación, ajuste e incentivos (PRAI)																							
Matriz síntesis																							
ANÁLISIS AMBIENTALES COMPLEMENTARIO																							
Análisis paisajístico																							
MATRIZ HIDROGEOLÓGICA																							
Diagnostico Hidrogeológico																							
Estudio Hidrogeológico																							
Políticas de manejo																							
ANÁLISIS VARIOS																							
Análisis social																							
Análisis turístico																							
Análisis socioeconómico																							
Análisis infraestructura																							
PROPUESTA DE ZONIFICACIÓN																							

